

AKCE:	VVT MOŠTĚNKA ÚSTÍ - DOMAŽELICE Km 0,000 – 21,935	ING. FRANTIŠEK MARCIÁN STAVBY VODNÍHO HOSPODÁŘSTVÍ A KRAJINNÉHO INŽENÝRSTVÍ <i>tel. 539 086 473 mobil 732 512 514</i> <i>e-mail: frantisek.marcian@seznam.cz</i>	
KAT. ÚZEMÍ :	ŽALKOVICE, HORNÍ MOŠTĚNICE	ZODP. PROJEKTANT :	ING. FRANTIŠEK MARCIÁN
KRAJ :	ZLÍNSKÝ, OLOMOUCKÝ	AUTORIZOVANÝ INŽENÝR:	ING. FRANTIŠEK MARCIÁN
OKRES :	PŘEROV	STUPEŇ DOKUMENTACE :	DPS
STAVEBNÍK :	Povodí Moravy, s.p., Dřevařská 11, 602 00 Brno	Č. ZAKÁZKY :	009-24
OBSAH :	DOKLADOVÁ ČÁST	DATUM :	07/2025
		PŘÍLOHA :	D.4

SEZNAM DOKLADŮ

1. CETIN
2. EGD
3. ČEZ Distribuce
4. ČEZ ICT Services, a.s.
5. Telco Infrastructure, s.r.o.
6. Telco Pro Services a.s.
7. GAS-NET
8. Povodí Moravy, s.p.
9. Vodovody a kanalizace Kroměříž
10. VaK Přerov
11. MěÚ Kroměříž
12. Magistrát města Přerov

VYJÁDŘENÍ O POLOZE SÍTĚ ELEKTRONICKÝCH KOMUNIKACÍ

a

A VŠEOBECNÉ PODMÍNKY OCHRANY SÍTĚ ELEKTRONICKÝCH KOMUNIKACÍ

toto Vyjádření o poloze sítě elektronických komunikací („Vyjádření“) a Všeobecné podmínky ochrany sítě elektronických komunikací, které jsou přílohou Vyjádření („Všeobecné podmínky ochrany“) vydává s odvoláním na příslušná ustanovení zákona č. 127/2005 Sb., o elektronických komunikacích a o změně některých souvisejících zákonů (zákon o elektronických komunikacích), ve znění pozdějších předpisů („ZoEK“), na příslušná ustanovení zákona č. 283/2021 Sb., stavební zákon, ve znění pozdějších předpisů („Stavební zákon“) a na příslušná ustanovení zákona č. 89/2012 Sb., občanský zákoník, ve znění pozdějších předpisů („Občanský zákoník“) společnost CETIN a.s., IČO: 04084063 („CETIN“).

Číslo jednací: 129361/25

Číslo žádosti: 0125 015 618 („Žádost“)

Název akce („Stavba“)	VVT Moštěnka, ústí-Domaželice, km 0,000-21,935	
Důvod Vyjádření	Žádost o povolení záměru nebo odstranění stavby, zařízení nebo terénní úpravy dle Stavebního zákona	
Žadatel	Ing. František Marcián	
Stavebník	Povodí Moravy, s.p., Dřevařská 932/11, Brno, 60200	
Zájmové území	Okres	Kroměříž, Přerov
	Obec	Žalkovice, Horní Moštěnice, Věžky
	Kat. území / č. parcely	Žalkovice; Horní Moštěnice; Věžky u Přerova
Platnost Vyjádření	12. 5. 2027 („Den pozbytí platnosti Vyjádření“)	

1. Definice

1.1. Pro účely Vyjádření:

Důvod Vyjádření znamená důvod pro vydání Vyjádření určený Žadatelem v Žádosti;

POS znamená osobu určenou v čl. 2 Všeobecných podmínek ochrany;

SEK znamená komunikační vedení a zařízení sítě elektronických komunikací společnosti CETIN;

Situační výkres znamená výkres se zakreslením polohy SEK, který je přílohou Vyjádření;

Stavebník znamená (i) osobu určenou ve Vyjádření, (ii) Žadatele, (iii) a rovněž osobu, o které tak stanoví Stavební zákon;

Zájmové území znamená území určené a označené Žadatelem v Žádosti;

Žadatel znamená osobu určenou ve Vyjádření.

2. Vyjádření

2.1. Na základě všech údajů Žadatelem v Žádosti uvedených, a na základě údajů, které společnost CETIN eviduje o SEK v Zájmovém území ke dni podání Žádosti,

společnost CETIN:

- potvrzuje, že v Zájmovém území **není umístěno SEK**;
- souhlasí**, aby Stavebník, za splnění podmínek určených v odst. 2.1 písm. c) Vyjádření, v Zájmovém území provedl Stavbu;
- určuje ve Všeobecných podmínkách ochrany podmínky ochrany SEK, a práva a povinnosti Stavebníka.

Číslo jednací: 129361/25

Číslo žádosti: 0125 015 618

3. Ostatní

- 3.1. Vyjádření je platné pouze pro Zájmové území a pro Důvod Vyjádření.
- 3.2. V Den pozbytí platnosti Vyjádření pozbývá Vyjádření platnosti.
- 3.3. Ke zpracování Vašich osobních údajů dochází vždy v souladu s platnými právními předpisy. Konkrétní zásady a podmínky zpracování osobních údajů společností CETIN jsou dostupné na stránce <https://www.cetin.cz/zasady-ochrany-osobnich-udaju>.
- 3.4. V případě dotazů k Vyjádření kontaktujte prosím asistenční linku **+420 800 630 630**.

Přílohami Vyjádření jsou:

- *Všeobecné podmínky ochrany*
- *Situační výkres (obsahuje Zájmové území a výřezy účelové mapy SEK)*

Vyjádření vydala společnost CETIN dne: 12. 5. 2025.

CETIN a.s.
Českomoravská 2510/19, Libeň
190 00 Praha 9
DIČ: CZ04084063

102

Číslo jednací: 129361/25

Číslo žádosti: 0125 015 618

VŠEOBECNÉ PODMÍNKY OCHRANY SÍTĚ ELEKTRONICKÝCH KOMUNIKACÍ společnosti CETIN

1. PLATNOST A ÚČINNOST VŠEOBECNÝCH PODMÍNEK OCHRANY

- 1.1. Tyto Všeobecné podmínky ochrany sítě elektronických komunikací (dále jen „VPO“) jsou přílohou Vyjádření.
- 1.2. V případě rozporu mezi Vyjádřením a VPO má přednost Vyjádření, pokud není VPO výslovně určeno jinak.
- 1.3. VPO nabývají účinnosti okamžikem odeslání Vyjádření na adresu elektronické pošty nebo adresu pro doručení prostřednictvím poštovní přepravy, určenou Žadatelem v Žádosti.

2. DEFINICE

2.1. Pro účely VPO:

„CETIN“ znamená obchodní korporace CETIN a.s., IČO: 04084063;
„Den“ znamená kalendářní den;
„Kabelovod“ znamená věc nemovitou sestávající z tělesa kabelovodu a kabelových komor, sloužící k zatahování kabelů a ochranných trubek;
„Občanský zákoník“ znamená zákon č. 89/2012 Sb., občanský zákoník, ve znění pozdějších předpisů;
„POS“ znamená Bohumil Gartner, tel.: 602 521 715, e-mail: bohumil.gartner@cetin.cz nebo Vlastimil Lepieš, tel.: 602 445 876, e-mail: vlastimil.lepies@cetin.cz, a to ke dni vydání Vyjádření;
„Pracovní den“ znamená Den, kromě soboty, neděle, a státních svátků a ostatních svátků dle zákona č. 245/2000 Sb., o státních svátcích, o ostatních svátcích, o významných dnech a o dnech pracovního klidu, ve znění pozdějších předpisů;
„Příslušné požadavky“ znamená jakýkoli a každý příslušný právní předpis, vč. technických norem, nebo normativní právní akt veřejné správy či samosprávy, nebo jakékoli rozhodnutí, povolení, souhlas nebo licenci, včetně podmínek, které s ním souvisí;
„Překládka“ znamená stavbu spočívající ve změně trasy nebo místa umístění SEK;
„SEK“ znamená komunikační vedení a zařízení sítě elektronických komunikací společnosti CETIN;
„Stavba“ znamená stavbu určenou Vyjádřením, a rovněž stavbu, o které tak stanoví Stavební zákon;
„Stavebník“ znamená (i) osobu určenou ve Vyjádření, (ii) Žadatele, (iii) osobu, o které tak stanoví Stavební zákon, (iv) osobu Stavebníkem pověřenou či zmocněnou;
„Stavební zákon“ znamená zákon č. 283/2021 Sb., stavební zákon, ve znění pozdějších předpisů;
„Vyjádření“ znamená vyjádření o poloze sítě elektronických komunikací vydané společností CETIN dne 12. 5. 2025 pod č.j 129361/25;
„Zájmové území“ znamená území určené a označené Žadatelem v Žádosti;
„Situační výkres“ znamená výkres s výřezy účelové mapy SEK, který je přílohou Vyjádření;
„ZoEK“ znamená zákon č. 127/2005 Sb., o elektronických komunikacích a o změně některých souvisejících zákonů (zákon o elektronických komunikacích), ve znění pozdějších předpisů;
„Žadatel“ znamená osobu určenou ve Vyjádření;
„Žádost“ znamená Žádost určenou ve Vyjádření.

3. OBECNÁ PRÁVA A POVINNOSTI STAVEBNÍKA

- 3.1. SEK je obecně prospěšným zařízením, zřízeným a provozovaným ve veřejném zájmu, a je chráněno Příslušnými požadavky.
- 3.2. SEK je chráněna ochranným pásmem, jehož šíře činí určenou ZoEK a/nebo šíři určenou rozhodnutím o ochranném pásmu, vydaným dle Stavebního zákona.
- 3.3. Stavebník je povinen při provádění Stavby a jakýchkoliv jiných dalších prací, při odstraňování havárií, a projektování staveb, řídit se Příslušnými požadavky, správnou praxí v oboru stavebnictví a technologickými postupy, a je povinen učinit veškerá nezbytná opatření vyžadovaná ZoEK, a Příslušnými požadavky k ochraně SEK před poškozením. Povinnost Stavebníka dle odst. 3.3. VPO se vztahuje rovněž na SEK umístěné a provozované mimo Zájmové území.
- 3.4. Stavebník je povinen rozpor mezi údaji v Situačním výkresu a skutečným stavem, bez zbytečného odkladu, nejpozději Den následující po zjištění, oznámit POS.
- 3.5. Stavebník je povinen poškození či krádež SEK bez zbytečného odkladu, nejpozději Den následující po zjištění, telefonicky oznámit dohledovému centru společnosti CETIN na telefonní číslo +420 238 464 190.
- 3.6. Požaduje-li Stavebník, aby se společnost CETIN jako účastník správního řízení, pro jehož účely bylo vydáno Vyjádření, vzdala práva na odvolání proti rozhodnutí vydanému ve správním řízení, má právo kontaktovat POS.

4. PRÁVA A POVINNOSTI STAVEBNÍKA PŘI PROJEKTOVÁNÍ A PŘÍPRAVĚ STAVBY

- 4.1. Při projektování Stavby je Stavebník povinen zajistit, aby projektová dokumentace Stavby a) zohledňovala veškeré požadavky na ochranu SEK vyplývající z Příslušných požadavků, ze ZoEK a ze Stavebního zákona, b) respektovala správnou praxi v oboru stavebnictví a technologické postupy a c) umožňovala, aby i po provedení a umístění Stavby dle projektové dokumentace byla společnost CETIN schopna bez jakýchkoliv omezení a překážek provozovat SEK, provádět jeho údržbu a opravy.
- 4.2. Není-li projektovou dokumentací zajištěno splnění všech požadavků určených v odst. 4.1. VPO, vyvolá Stavebník Překládku.
- 4.3. Činí-li výška projektované Stavby nebo její úpravy či změny nebo dočasněho objektu zařízení staveniště Stavby (jeřáb, konstrukce atd.), více než 15 m nad zemským povrchem, je Stavebník povinen písemně kontaktovat POS, a získat od společnosti CETIN konkrétní stanovisko a podmínky ochrany k radiovým trasám SEK, a vyjádření společnosti CETIN o tom, zda Stavba vyvolá Překládku. Ochranné pásmo radiových tras SEK je zakresleno do Situačního výkresu.
- 4.4. Ochranné pásmo radiových tras SEK je zakresleno do Situačního výkresu.
- 4.5. Nachází-li se v Zájmovém území podzemní silové vedení (NN) ve vlastnictví společnosti CETIN, je Stavebník ve vztahu k projektové dokumentaci povinen zajistit požadavky, určené v odst. 4.1. VPO. Není-li projektovou dokumentací zajištěno splnění všech požadavků určených v odst. 4.1. VPO, vyvolá Stavebník Překládku.

Číslo jednací: 129361/25

Číslo žádosti: 0125 015 618

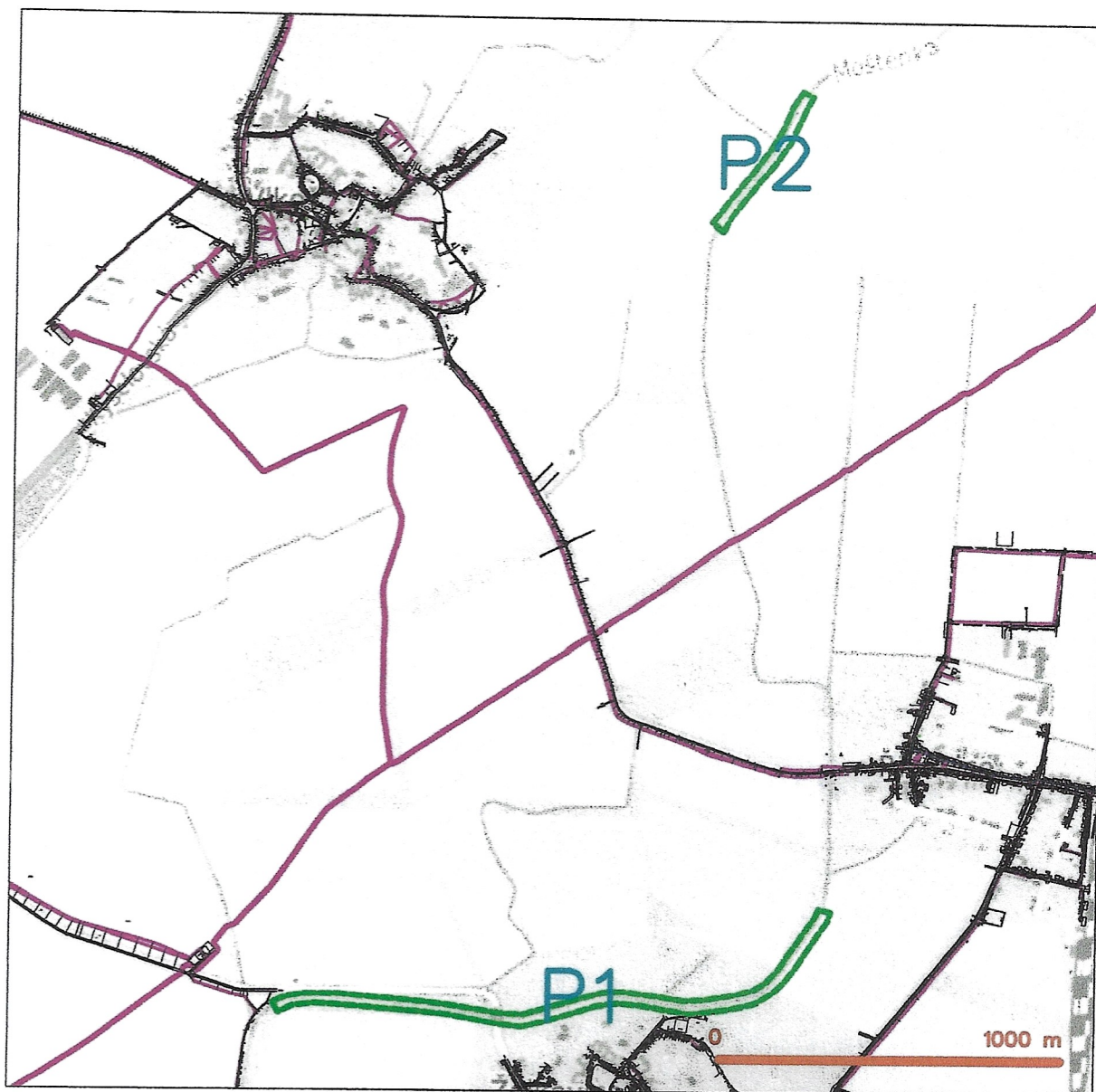
- 4.6. Při projektování Stavby, která je stavbou (a) zařízení silových elektrických sítí (VN, VVN a ZVVN) a/nebo (b) trakčních vedení, je Stavebník povinen provést výpočet či posouzení rušivých vlivů na SEK a zpracovat ochranná opatření, to vše dle Příslušných požadavků a v souladu s nimi. Stavebník je povinen nejpozději třicet (30) Dnů před podáním žádosti o vydání povolení Stavby dle Stavebního zákona předat POS výpočet či posouzení rušivých vlivů na SEK a zpracovaná ochranná opatření.
- 4.7. Je-li Stavba v souběhu s Kabelovodem, nebo Kabelovod kříží, je Stavebník povinen nejpozději ke Dni, ke kterému započne se zpracováním projektové dokumentace ke Stavbě, oznámit POS a projednat s POS (a) každý případ, ve kterém je trajektorie podvrtnu a protlaku vedena ve vzdálenosti menší, než 1,5 m od Kabelovodu a (b) jakékoliv výkopové práce, které budou nebo by mohly být vedeny v úrovni či pod úrovní Kabelovodu nebo kabelové komory.
- 4.8. Je-li Stavba umístěna nebo má-li být umístěna v blízkosti Kabelovodu, ve vzdálenosti menší, než 1 m od Kabelovodu, nebo kříží-li Stavba Kabelovod ve vzdálenosti menší než 1 m nad nebo 2m pod Kabelovodem, je Stavebník povinen předložit POS k posouzení zakreslení Stavby v příčných řezech, přičemž do příčného řezu je Stavebník povinen zakreslit rovněž profil kabelové komory.
- 5. PRÁVA A POVINNOSTI STAVEBNÍKA PŘI PROVÁDĚNÍ STAVBY**
- 5.1. Před započítím zemních prací ve vztahu ke Stavbě je Stavebník povinen vytyčit trasu SEK na terénu. Osobu, která bude zemní práce ve vztahu ke Stavbě provádět, je Stavebník povinen s vytyčenou trasou SEK seznámit. Porušil-li Stavebník povinnost určenou v tomto odst. 5.1. VPO odpovídá společnosti CETIN za náklady a škodu, vzniklé porušením povinnosti a je povinen je společností CETIN uhradit.
- 5.2. Nejpozději pět (5) Pracovních dnů před započítím prací na Stavbě je Stavebník povinen započítí prací oznámit společnosti CETIN zasláním na adresu elektronické pošty POS; oznámení musí obsahovat alespoň číslo jednací Vyjádření a kontaktní údaje Stavebníka.
- 5.3. Stavebník je povinen SEK zabezpečit a zajistit proti mechanickému poškození, zejména dočasným umístěním silničních betonových panelů nad kabelovou trasou SEK nebo jiným vhodným způsobem. Do okamžiku zajištění a zabezpečení ochrany SEK způsobem určeným dle předchozí věty, nemá Stavebník právo přejíždět vozidly nebo stavební mechanizací trasu SEK. Při přepravě vysokých nákladů nebo při projíždění stroji, vozidly či mechanizací pod nadzemním SEK je Stavebník povinen prověřit, zda výška nadzemního SEK je dostatečná, a umožňuje spolehlivý a bezpečný způsob přepravy nákladu či průjezdu strojů, vozidel či mechanizace.
- 5.4. Při provádění zemních prací v blízkosti SEK je Stavebník povinen postupovat tak, aby nedošlo ke změně hloubky uložení nebo prostorového uspořádání SEK. V místě, kde SEK vystupuje ze země do budovy, rozváděče, na sloup apod. je Stavebník povinen provádět zemní práce se zvýšenou mírou opatrnosti, výkopové práce v blízkosti sloupu nadzemního SEK je Stavebník povinen provádět v takové vzdálenosti od sloupu nadzemního vedení SEK, která je dostatečná k tomu, aby nedošlo nebo nemohlo dojít k narušení stability sloupu nadzemního SEK. Stavebník je povinen zajistit, že bez souhlasu a vědomí společnosti CETIN nedojde ke: a) změně nivelety terénu, (b) výsadbě trvalých porostů, nebo (c) změně rozsahu a změně konstrukce zpevněných ploch. Je-li SEK odkryta, je Stavebník povinen SEK, po dobu, po kterou trvá odkrytí, zabezpečit proti provedení, poškození a odcizení.
- 5.5. Zjistil-li Stavebník rozpor mezi údaji v projektové dokumentaci a skutečností, je povinen (i) bezodkladně přerušit práce a (ii) oznámit zjištěný rozpor POS, zasláním na adresu elektronické pošty POS. Do doby, než Stavebník od společnosti CETIN obdrží písemný souhlas s pokračováním v pracích, nemá právo v pracích ve vztahu ke Stavbě pokračovat.
- 5.6. Stavebník nemá právo bez předchozího písemného souhlasu společnosti CETIN manipulovat s kryty kabelových komor, jakkoliv zakrývat vstupy do kabelových komor, a to ani dočasně, vstupovat do kabelových komor, manipulovat s případně odkrytými prvky SEK či s jakýmkoliv jiným zařízením souvisejícím se SEK. Bez předchozího písemného souhlasu společnosti CETIN nemá Stavebník právo umístit nad trasou Kabelovodu žádnou síť technické infrastruktury v podélném směru.
- 5.7. Byla-li SEK odkryta, je Stavebník povinen nejméně tři (3) Pracovní dny před zakrytím SEK, písemně oznámit POS zakrytí SEK, a vyzvat POS ke kontrole SEK před zakrytím. Oznámení dle předchozí věty musí obsahovat alespoň předpokládaný Den zakrytí, číslo jednací Vyjádření a kontaktní údaje Stavebníka. Stavebník nemá právo uskutečnit zakrytí do doby, než obdrží od POS písemný souhlas se zakrytím.
- 6. ZÁVĚREČNÁ USTANOVENÍ**
- 6.1. VPO se řídí českým právem, zejména Občanským zákoníkem, ZoEK a Stavebním zákonem.
- 6.2. Stavebník má právo užít informace, data a dokumentaci obsažené ve Vyjádření pouze a výhradně k účelu, pro který mu byly poskytnuty. Stavebník nemá právo, vyjma případů výslovně určených ve VPO, informace, data a dokumentaci obsaženou ve Vyjádření rozmnožovat, rozšiřovat, pronajímat, půjčovat či jinak umožnit jejich užití třetí osobě bez předchozího písemného souhlasu společnosti CETIN.
- 6.3. Porušil-li Stavebník kteroukoliv povinnost určenou ve Vyjádření a/nebo ve VPO, je povinen nahradit společnosti CETIN v celém rozsahu škodu, vzniklou porušením takové povinnosti.
- 6.4. Písemným stykem či pojmem „písemně“ se pro účely VPO rozumí předání zpráv jedním z těchto způsobů:
- a) v listinné podobě;
 - b) datovou zprávou prostřednictvím informačního systému datových schránek;
 - c) e-mailovou zprávou podepsanou zaručeným elektronickým podpisem dle zákona č. 297/2016 Sb., o službách vytvářejících důvěru pro elektronické transakce, ve znění pozdějších předpisů;
 - d) e-mailovou zprávou zaslánou z adresy kontaktní osoby strany na adresu kontaktní osoby druhé strany určenou v Žádosti nebo ve Vyjádření nebo ve VPO.

(tiskový formát A4)

Příloha k Vyjádření č.j.: 129361/25

Číslo žádosti: 0125 015 618

SITUAČNÍ VÝKRES - ZÁJMOVÉ ÚZEMÍ



LEGENDA

- hranice zájmového území k vyjádření
- HV přípojka, území s HV přípojkou CETIN
- zaměřený průběh metalického kabelu
- zaměřený průběh optického kabelu, HDPE trubky nebo souběh optického a metalického kabelu
- nezaměřený průběh metalického kabelu
- nadzemní síť cizí
- nezaměřený průběh optického kabelu, HDPE trubky nebo souběh optického a metalického kabelu
- radiové síť, ochranné pásmo radiové sítě
- nadzemní síť
- neprovozovaná síť
- podzemní síť cizí
- síť s HV
- kolektor, kabelovod

Konf
CETIN a.s.
Českomoravská 2510/19, Libeň
190 00 Praha 9
DIČ: CZ04084063

102



EG.D, s.r.o., Lidická 1873/36, Černá Pole, 602 00 Brno

Ing. František Marcián
Za Sokolovnou 323
66461 Rajhradice

Otrokovice 16.04.2025

Sdělení o existenci zařízení distribuční soustavy (elektrická síť) ve vlastnictví EG.D, s.r.o. a k podmínkám činnosti v jeho blízkosti

Investor stavby: Povodí Moravy, s.p.
Název stavby: VVT Moštěnka, ústí - Domaželice, km 0,000 - 21,935
Místo stavby: KÚ Žalkovice (794350), žadatelem vyznačené zájmové území

Toto sdělení slouží pro informaci o stávajícím elektrickém zařízení distribuční soustavy, vlastněném a provozovaném společností EG.D, s.r.o., a o ochranných pásmech tohoto zařízení. Toto sdělení **není** vyjádřením pro řízení o povolení záměru.

V zájmovém území výše uvedené stavby se nachází:

Podzemní vedení VN

Nadzemní vedení VN

Ke stavbě a činnosti v ochranných pásmech zařízení distribuční soustavy je investor povinen zajistit si písemný souhlas ve smyslu § 46 odst. 11 zákona č. 458/2000 Sb., energetický zákon.

Souhlas se stavbou a činností v ochranném pásmu zařízení distribuční soustavy uděluje EG.D, s.r.o. (dále jen EGD). S podáním žádosti o souhlas, prosím, předložte projektovou dokumentaci stavby s podrobným zákresem a okótováním umístění stavby v ochranném pásmu. Žádost prosím podejte elektronicky na www.egd.cz - **Souhlas s činností a stavbou v ochranném pásmu.**

Kontakty na správce zařízení jsou uvedeny v závěru tohoto sdělení.

Dovolte, abychom Vás upozornili, že při provádění zemních nebo jiných prací, které mohou ohrozit předmětné distribuční a sdělovací zařízení, jste povinni dodržovat veškeré relevantní předpisy, přičemž jste povinni zejména učinit veškerá opatření, aby nedošlo ke škodám na výše

EG.D, s.r.o.

Poskytování informací k sítím
Zlínská 230
765 02 Otrokovice
www.egd.cz

Hana Štrkanová
T +420-705623766
hana.strkanova@egd.cz

Naše značka
H18502-26372368

Sídlo společnosti:
Lidická 1873/36
Černá Pole
602 00 Brno
Společnost je zapsána
v Obchodním rejstříku
vedeném Krajským soudem
v Brně, v oddílu C, vložce 142374
IČ: 210 55 050
DIČ: CZ21055050

uvedeném zařízení, na majetku nebo na zdraví osob elektrickým proudem, zejména tím, že zajistíte:

1. Objednání přesného vytyčení distribuční sítě (trasy kabelu) v terénu, a to nejméně 14 dnů před zahájením prací v blízkosti podzemního kabelového vedení. V případě, že nebude možné trasu kabelu bezpečně určit pomocí vytyčovacího zařízení, je investor zemních prací povinen pro jednoznačné stanovení jeho polohy provést na určených místech a v nezbytném rozsahu ruční odkrytí kabelu podle pokynů zaměstnanců EGD.
Vytyčení kabelů VN, NN zajistí Pavel Řehulka, tel.: 57350-3608, mail: pavel.rehulka@egd.cz
2. Provádění zemních prací v ochranném pásmu kabelového vedení výhradně klasickým ručním náradím bez použití jakýchkoli mechanismů s nejvyšší opatrností, nebude-li provozovatelem zařízení stanoveno jinak.
3. Výkopové práce v blízkosti nadzemního vedení budou prováděny tak, aby nedošlo k narušení stability podpěrných bodů a uzemňovací soustavy nebo nebyl jinak ohrožen provoz zařízení a bezpečnost osob. Zároveň požadujeme dodržovat platná ustanovení norem ČSN EN 50 110-1 a PNE 33 3302, zvláště pak minimální dovolené vzdálenosti od vedení NN:

Minimální dovolené vzdálenosti	Holé vodiče	Izolované vodiče
Nad budovami		
Nad neschůdnými částmi (sklon větší než 15°), vzdorující ohni	0,5 m	0,3 m
Nad schůdnými částmi (sklon menší nebo roven 15°), vzdorující ohni	4 m	3 m
Na budovách		
K budovám a jejich částem nebo vybavením	0,2 m	0,1 m
Kolem zedních oken		
Před oknem (pouze stávající vedení)	2 m	1 m
Nad oknem	0,2 m	0,2 m
Vedle okna	0,5 m	0,5 m
Pod oknem	1 m	1 m
Kolem střešních oken		
Před oknem	3 m	2 m
Nad oknem	1 m	1 m



Vedle okna	1 m	1 m
Pod oknem	1 m	1 m

4. Při provádění stavebních prací nesmí dojít k poškození a zneprůstupnění zařízení distribuční soustavy.
5. Ohlášení jakéhokoliv poškození distribučního a sdělovacího zařízení na telefonním čísle Nonstop linky EGD **800 22 55 77**.

Kontakty správců zařízení:

Správce VN+NN:

Radek Stratil, tel.: 57716-3372, mail: radek.stratil@egd.cz

Sdělení má platnost do 16.04.2027.

Upozorňujeme Vás na možnou polohovou odchylku vedení v přiložené situaci s informativním zákresem sítí.

Do přiložené a námi orazítované situace jsme informativně zakreslili:

- červeně plně podzemní vedení VN
- červeně čárkovaně nadzemní vedení VN
- polygon s černým obrysem podzemní chránička
- fialově plně zrušené podzemní vedení

Při vytyčení trasy zařízení i ke kontrole před záhozem a ke všem dalším, souvisejícím jednáním předložte, prosím, toto sdělení.



Sdělení nenahrazuje a neuvádí připojovací podmínky. V případě, že požadujete připojení nového odběrného místa či změnu příkonu, můžete podat žádost elektronicky na www.egd.cz.

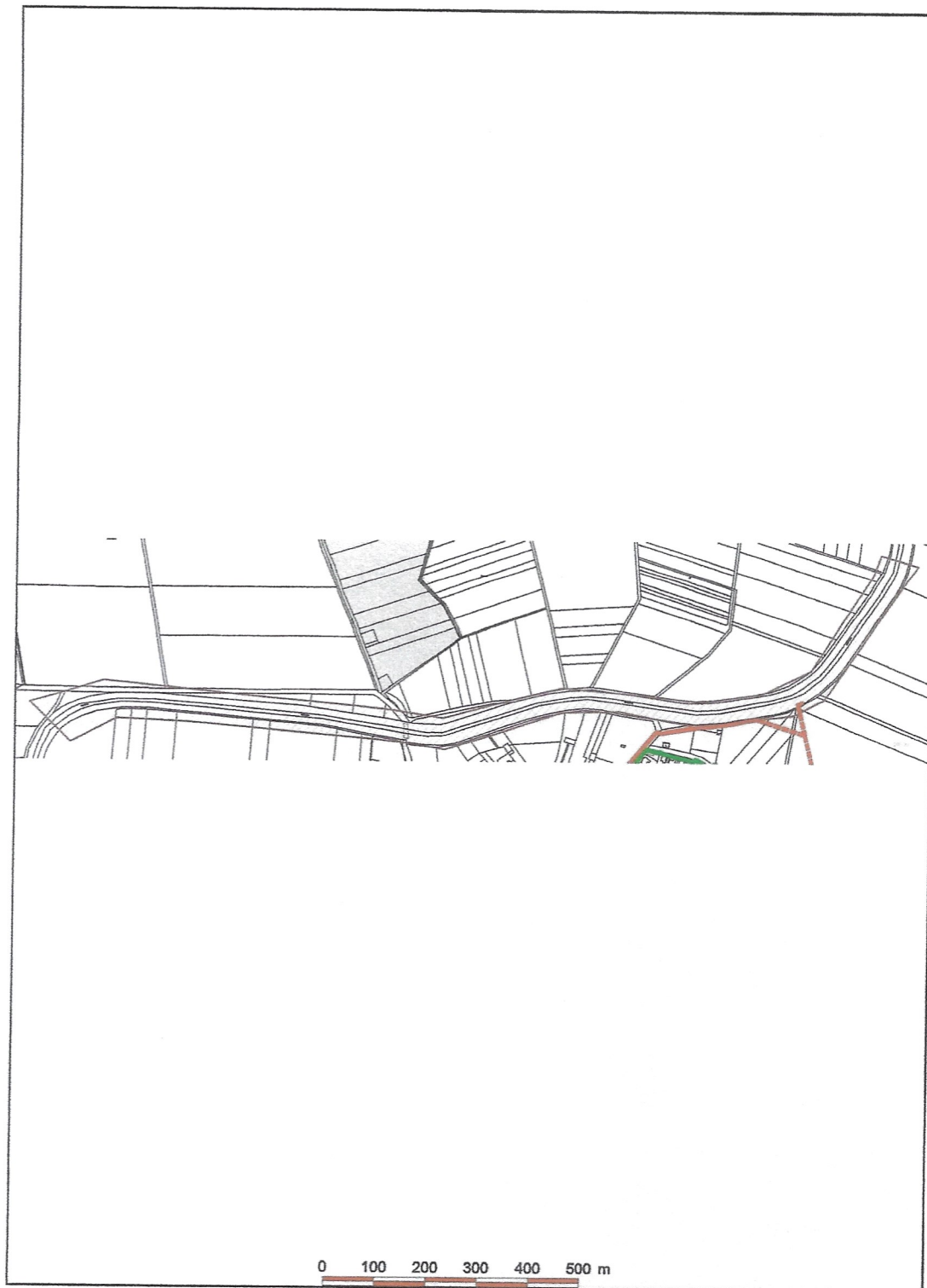
S přátelským pozdravem

EG.D, s.r.o.

eg-d
s.r.o.
15804 872/28 Černá Pole, 602 00 Brno
IČO: 27055090, DIČ: CZ27055090 OTO

Příloha: Orazítkovaná situace s informativním zákresem sítí

Informativní zákres sítí **elektro** k žádosti 26372368



Datum 16.04.2025

EG.D, s.r.o., Lidická 1873/36, Černá Pole, 602 00 Brno

Ing. František Marcián
Za Sokolovnou 323
66461 Rajhradice

Otrokovice, 08.05.2025

Vyjádření k žádosti o souhlas se stavbou a činností v ochranném pásmu zařízení distribuční soustavy (elektrická síť) ve vlastnictví EG.D, s.r.o.

Toto vyjádření slouží pro potřeby řádného umístění, výstavby a užívání stavby a je vyjádřením pro řízení o povolení záměru.

Předložili jste nám žádost o vyjádření ke stavbě a činnosti v ochranném pásmu:

Podzemní vedení VN
Nadzemní vedení VN

Název stavby: VVT Moštěnka, ústí - Domaželice, km 0,000 - 21,935

Místo stavby: KÚ Žalkovice (794350), žadatelem vyznačené zájmové území

Na základě předložené dokumentace souhlasíme s provedením výše uvedené akce v ochranném pásmu zařízení distribuční soustavy při splnění těchto podmínek:

Nebude zasahováno do ochranného pásma podzemního vedení VN, které činí 1 m na obě strany kabelu.

V ochranném pásmu venkovního vedení VN je zakázáno používat mechanismy, u kterých při činnosti může dojít ke zvýšení jejich výšky nad 3m tzn. bagry, nákladní automobily se sklápěcí korbou atp. V případě použití těchto mechanismů musí být plánované práce prováděny za vypnutého stavu venkovního vedení VN.

EGD, a.s. souhlasí s provedením výše uvedené akce při splnění podmínky, respektování ochranného pásma nadzemního vedení VN.

EG.D, s.r.o.

Správa sítě Morava
východ
Zlínská 230
765 02 Otrokovice
www.egd.cz

Lubomír Zahradník
T +420-57716-3365
lubomir.zahradnik@egd.cz

Naše značka
L4570-27154407

Sídlo společnosti:
Lidická 1873/36
Černá Pole
602 00 Brno
Společnost je zapsána
v Obchodním rejstříku
vedeném Krajským soudem
v Brně, v oddílu C, vložce
142374
IČ: 21055050
DIČ: CZ21055050

V ochranném pásmu bude zachována stávající niveleta, nebudou zde umístěny stavby, základy, konstrukce a jiná podobná zařízení.

Dle předložené dokumentace se jedná o údržbu stávajícího koryta, (bez výškových, směrových úprav se zachováním stávajících vodorovných vzdáleností koryta od sloupů nadzemního vedení VN).

Pro zvýšení bezpečnosti při pohybu v ochranném pásmu nadzemního vedení VN vyznačí investor stavby dobře viditelným způsobem přímo v terénu (cedule apod.). místa křížení či souběhu trasy vedení s trasou pohybu mechanizace tak, aby pracující na staveništi byli o hranicích ochranného pásma a místech křížení trvale informováni.

Požadujeme dodržet v platném znění Energetický zákon 458/ 2000 Sb. § 46 Ochranná pásma.

Investor případně zhotovitel podá v případě potřeby v dostatečném časovém předstihu žádost o krátkodobé vypnutí s korespondenční adresou – EG.D, s.r.o. Středisko služeb zákazníkům, Poštovní přihrádka 54, 656 54 Brno, tel. 800 77 33 22, email : info@egd.cz

Dále je možné si podat žádost o zaizolování venkovního vedení NN.

Dále požadujeme dodržet tyto podmínky :

1. V ochranných pásmech (dále jen OP) zařízení distribuční soustavy budou při realizaci stavby/činnosti dle uděleného souhlasu dodrženy podmínky dle § 46 odst. 8 zákona č. 458/2000 Sb., energetický zákon, v platném znění, kde se konstatuje, že v OP těchto zařízení je zakázáno pod písmeny:
 - c) provádět činnosti, které by mohly ohrozit spolehlivost a bezpečnost provozu těchto zařízení nebo ohrozit život, zdraví či majetek osob
 - d) provádět činnosti, které by znemožňovaly nebo podstatně znesnadňovaly přístup k těmto zařízením.
2. Zakreslení trasy nadzemního i podzemního vedení, vyskytujícího se v zájmovém území, do všech vyhotovení prováděcí dokumentace a jeho vyznačení dobře viditelným způsobem přímo v terénu. Jedná se zejména o místa křížení či souběhu trasy vedení s trasou pohybu mechanizace, s trasou vedení výkopů a podobně tak, aby pracující na staveništi byli o hranicích ochranného pásma trvale informováni.
3. Objednání přesného vytyčení distribuční sítě (trasy kabelu) v terénu, a to nejméně 14 dnů před zahájením prací v blízkosti podzemního kabelového vedení. V případě, že nebude možné trasu kabelu bezpečně určit pomocí vytyčovacího zařízení, je investor zemních prací povinen pro jednoznačné stanovení jeho polohy provést na určených místech a v nezbytném rozsahu ruční odkrytí kabelu podle pokynů technika EG.D,

s.r.o. (dále jen EGD). **Vytyčení kabelů VN, NN zajistí Pavel Řehulka, tel.: 57350-3608, mail: pavel.rehulka@egd.cz.**

4. Provádění zemních prací v ochranném pásmu kabelového vedení výhradně klasickým ručním náradím bez použití jakýchkoli mechanismů s nejvyšší opatrností, nebude-li provozovatelem zařízení stanoveno jinak.
5. Vhodné zabezpečení obnaženého kabelu (podložení, vyvěšení, ...), aby nedošlo k jeho poškození poruchou nebo nepovolanou osobou. Označení výstražnými tabulkami bude provedeno podle pokynů technika EGD. Další podmínky pro zabezpečení našeho zařízení si vyhrazujeme při vytyčení nebo po jeho odkrytí.
6. Vyřešení způsobu provedení souběhů a křížení výše zmíněné akce s rozvodným zařízením musí odpovídat příslušným ČSN.
7. Přizvání technika EGD ke kontrole křížovatek a souběhů před záhozem výkopu. O kontrole bude proveden zápis do montážního nebo stavebního deníku. Při nedodržení této podmínky budou poruchy, vzniklé na zařízení, odstraňovány na náklady investora stavby.
8. Po dokončení musí stavba z pohledu ochrany před provozními a poruchovými vlivy distribuční soustavy odpovídat příslušným normám, zejména PNE 33 3301, PNE 33 3302, PNE 34 1050, ČSN EN 50 341-1, PNE 33 0000-1, ČSN EN 50 522, ČSN EN 61 936-1, ČSN 73 6005.
9. Po dokončení stavby připomínáme, že v OP distribučního zařízení je dále zakázáno:
 - a) zřizovat bez souhlasu vlastníka těchto zařízení stavby či umisťovat konstrukce a jiná podobná zařízení, jakož i uskladňovat hořlavé a výbušné látky
 - b) provádět bez souhlasu jeho vlastníka zemní práce
 - c) u nadzemního vedení nechávat růst porosty nad výšku 3 m
 - d) u podzemního vedení vysazovat trvalé porosty a přejíždět vedení bez ochranných prvků mechanizmy o celkové hmotnosti nad 6 t.
10. V projektové dokumentaci a při stavbě budou respektovány podmínky uvedené ve Sdělení č. 26372368, k existenci zařízení distribuční soustavy ve vlastnictví a provozování EGD a k podmínkám činnosti v jeho blízkosti, s platností do 16.04.2027.
11. Veškerá stavební činnost v OP distribučního zařízení bude před jejím zahájením konzultována s příslušným správcem zařízení (kontakty na správce zařízení jsou uvedeny v závěru tohoto vyjádření), který stanoví bezpečnostní opatření pro práce v OP příslušného rozvodného zařízení dle platné ČSN EN 50 110-1.
12. Veškeré práce s mechanizací, jejichž části se za provozu mohou přiblížit k vodičům v OP nadzemního vedení 22 kV, a výkopové práce v OP podzemního vedení 22 kV, je nutno provádět za beznapěťového stavu vedení a vypnutí objednejte nejméně 25 kalendářních dnů předem.

13. Dovolujeme si také upozornit, že investor stavby hradí náklady na dodatečné úpravy stávajícího zařízení distribuční soustavy, které jsou vyvolané stavbou. Jedná se např. o ochranu podzemního vedení přiložením dodatečné chráničky v místě vjezdů apod.

Kontakty provozovatelů zařízení:

Provozovatel VN, NN:

Vladimír Vávra, tel.: 57716-3378, mail: vladimir2.vavra@egd.cz

V případě nedodržení podmínek, stanovených v tomto vyjádření, nedodržení vzdáleností a dalších ustanovení souvisejících norem a právních předpisů, v platném znění, nesouhlasíme po ukončení stavby s její kolaudací; v krajním případě může takové nedodržení vést až k nařízení odstranění stavby

S přátelským pozdravem

EG.D, s.r.o.

eg·d

EG.D, s.r.o.

Lidická 1873/28, Žabovřesná Pole, 602 00 Brno
IČO: 21055050, DIČ: CZ21055050 240

ŽADATELFrantišek Marcián

NAŠE ZNAČKA
0102322983VYŘÍZENO DNE
16.04.2025

Sdělení o existenci energetického zařízení, telekomunikačního zařízení nebo zařízení technické infrastruktury společnosti ČEZ Distribuce, a. s., pro akci:

VVT Moštěnka, ústí - Domaželice, km 0,000 - 21,935

Vážený zákazníku,

dovolujeme si reagovat na Vaši žádost číslo 0102322983 ze dne 16.04.2025 o sdělení o existenci energetického zařízení, telekomunikačního zařízení nebo zařízení technické infrastruktury. Na Vámi uvedeném zájmovém území se **nenachází energetické zařízení, telekomunikační zařízení nebo zařízení technické infrastruktury v majetku společnosti ČEZ Distribuce, a. s.**

Zároveň si Vás dovoluujeme upozornit, že se v zájmovém území může nacházet energetické zařízení, telekomunikační zařízení nebo zařízení technické infrastruktury, které není v majetku společnosti ČEZ Distribuce, a. s.

Toto sdělení je platné do 16.10.2025.

V souvislosti s výše uvedeným si Vás dovoluujeme upozornit, že uvedené sdělení včetně jeho příloh představuje skutečnosti tvořící obchodní tajemství společnosti ČEZ Distribuce, a. s. Poskytnuté informace jsou dále také důvěrnými informacemi a obchodně citlivými informacemi společnosti ČEZ Distribuce, a. s. Z výše uvedených důvodů si Vás proto společnost ČEZ Distribuce, a. s. dovoluje upozornit, že s poskytnutými informacemi je potřeba nakládat dle platných právních předpisů, v opačném případě se vystavujete postihu ve smyslu platné právní úpravy. V této souvislosti si Vás dále dovoluujeme upozornit, že požadované informace nesmí být předány, sděleny, využity, zpřístupněny, či jiným způsobem postoupeny na jakoukoli třetí osobu bez předchozího prokazatelného souhlasu společnosti ČEZ Distribuce, a. s. Informace o existenci energetického zařízení, telekomunikačního zařízení a zařízení technické infrastruktury mohou být využity pouze pro účel, pro který byly vyžádány.

S pozdravem

ČEZ Distribuce, a. s.
Děčín, Děčín IV-Podmokly
Teplická 874/8
PSČ 405 02
IČ: 24729035

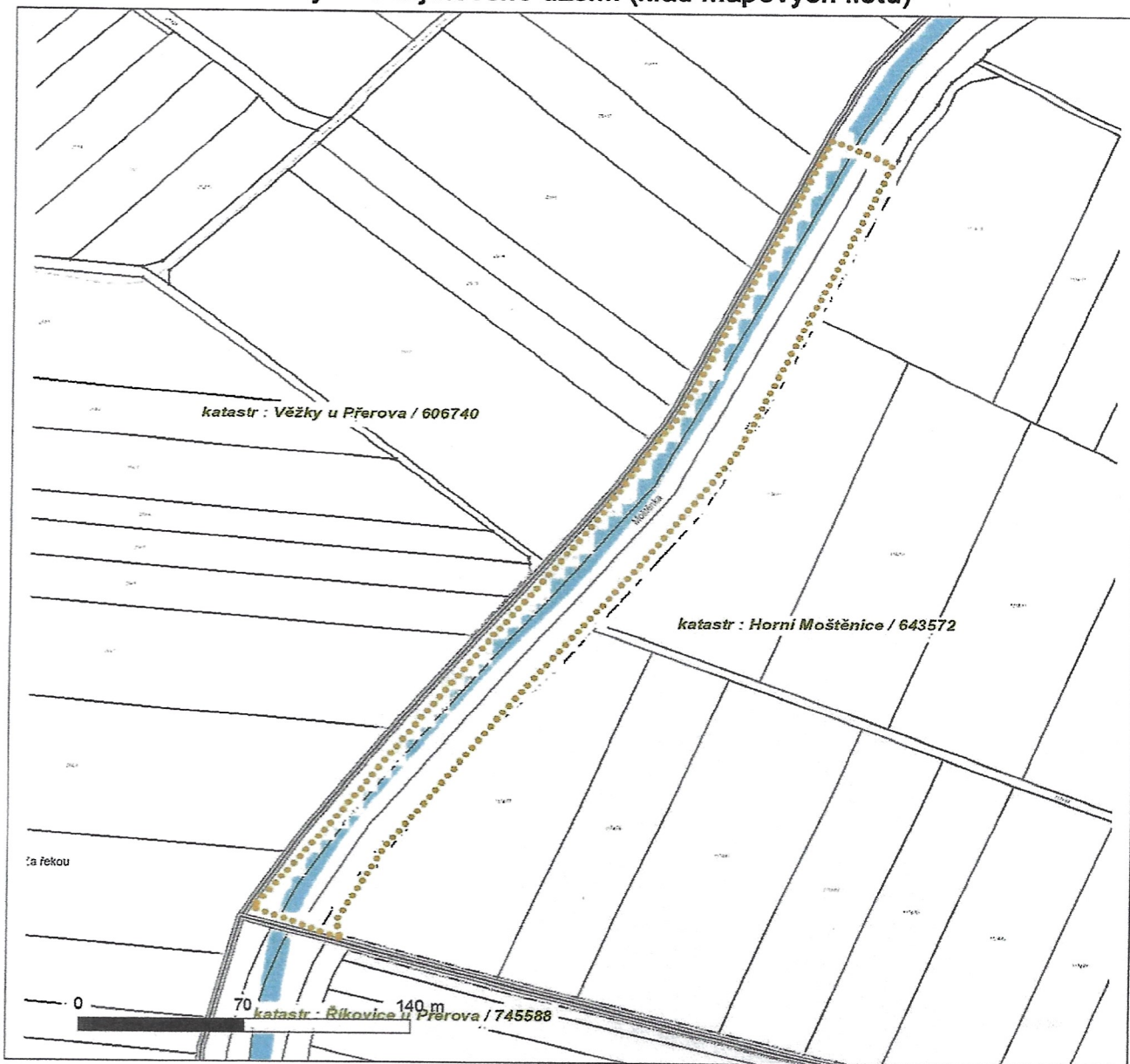
Přílohy

Situační výkres zájmového území

Platí pouze se sdělením číslo 0102322983.

Zakreslené polohy zařízení v příloze jsou pouze informativní.

Situační výkres zájmového území (klad mapových listů)



Není-li zobrazena katastrální mapa, zadejte žádost znovu. Katastrální mapa je generována prostřednictvím externí WMS služby, jejíž provoz nezajišťuje společnost ČEZ Distribuce, a. s.

LEGENDA

		Souběhy sítí pro elektronickou komunikaci s energetickými sítěmi:



ŽADATELFrantišek Marcián

NAŠE ZNAČKA
0700967149

VYŘIZUJE / LINKA

VYŘÍZENO DNE
16.04.2025**Sdělení o existenci komunikačního vedení společnosti ČEZ ICT Services, a. s.**

Název akce: VVT Moštěnka, ústí - Domaželice, km 0,000 - 21,935

Účel: Řízení pro povolení stavby

Vážený zákazníku,
dovolujeme si reagovat na Vaši žádost číslo 0700967149 ze dne 16.04.2025, která se týkala sdělení o existenci komunikačního zařízení na Vámi určeném zájmovém území.

Dle vědomí společnosti ČEZ ICT Services, a. s., se na Vámi vymezeném zájmovém území:
nenachází komunikační zařízení v majetku společnosti ČEZ ICT Services, a. s.

Zároveň si Vás dovolujeme upozornit, že není vyloučeno, že se ve Vámi vymezeném zájmovém území nachází jiné zařízení, které není v majetku společnosti ČEZ ICT Services, a. s.

Toto sdělení je platné do 16.04.2026.

V souvislosti s výše uvedeným si Vás dovolujeme upozornit, že sdělení o existenci či neexistenci sítě představuje skutečnosti tvořící obchodní tajemství společnosti ČEZ ICT Services, a. s. Poskytnuté informace jsou dále také důvěrnými informacemi společnosti ČEZ ICT Services, a. s. Z výše uvedených důvodů si Vás proto společnost ČEZ ICT Services, a. s., dovoluje upozornit, že s poskytnutými informacemi je potřeba nakládat dle platných právních předpisů, v opačném případě se vystavujete postihu ve smyslu platné právní úpravy. V této souvislosti si Vás dovolujeme rovněž upozornit, že požadované informace nesmí být předány, sděleny, využity, zpřístupněny, či jiným způsobem postoupeny na jakoukoli třetí osobu bez předchozího prokazatelného souhlasu společnosti ČEZ ICT Services, a. s. Informace o existenci sítě mohou být využity pouze pro účel, pro který byly vyžádány.

ČEZ ICT Services, a. s.Praha, Praha 4
Duhová 1531/3
PSČ 140 53
IČ: 26470411**Přílohy**

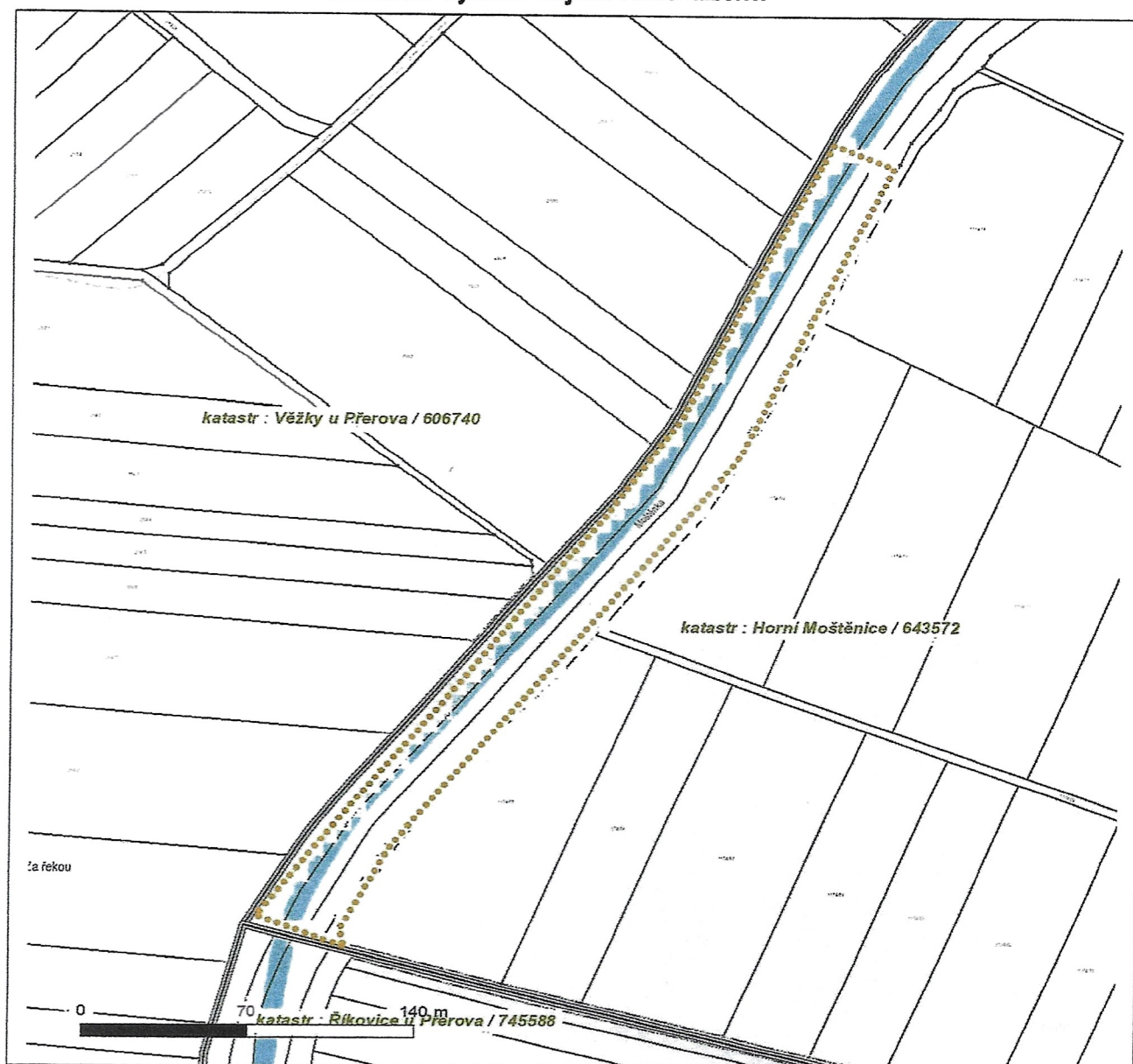
Situační výkres zájmového území



Platí pouze se sdělením číslo 0700967149.

Zakreslené polohy zařízení v příloze jsou pouze informativní.

Situační výkres zájmového území



LEGENDA

- | | |
|-----------------------------------|------------------------------------|
| ■ ■ ■ ■ ■ Nadzemní optické vedení | ■ ■ ■ ■ ■ Radioreléový spoj vzduch |
| — Podzemní optické vedení | ● ● ● ● ● Zájmové území |
| - - - Nadzemní metalické vedení | — Hranice katastrálního území |
| — Podzemní metalické vedení | |



ŽADATELFrantišek Marcián

NAŠE ZNAČKA
1100234486

VYŘIZUJE / LINKA

VYŘÍZENO DNE
16.04.2025**Sdělení o existenci komunikačního vedení společnosti Telco Infrastructure, s.r.o.**

Název akce: VVT Moštěnka, ústí - Domaželice, km 0,000 - 21,935

Účel: Řízení pro povolení stavby

Vážený zákazníku,

dovolujeme si reagovat na Vaši žádost číslo 1100234486 ze dne 16.04.2025, která se týkala sdělení o existenci komunikačního zařízení na Vámi určeném zájmovém území.

Dle vědomí společnosti Telco Infrastructure, s.r.o. se na Vámi vymezeném zájmovém území:
nenachází komunikační zařízení v majetku společnosti Telco Infrastructure, s.r.o.

Rovněž upozorňujeme, že není vyloučeno, že se ve Vámi vymezeném zájmovém území nachází jiné zařízení, které není v majetku společnosti Telco Infrastructure, s.r.o.

Toto sdělení je platné do 16.04.2026.

Sdělení o existenci či neexistenci sítě představuje skutečnosti tvořící obchodní tajemství společnosti Telco Infrastructure, s.r.o. Poskytnuté informace jsou dále také důvěrnými informacemi společnosti Telco Infrastructure, s.r.o. S poskytnutými informacemi je potřeba nakládat dle platných právních předpisů, v opačném případě se vystavujete postihu ve smyslu platné právní úpravy. Požadované informace nesmí být předány, sděleny, využity, zpřístupněny, či jiným způsobem postoupeny na jakoukoli třetí osobu bez předchozího prokazatelného souhlasu společnosti Telco Infrastructure, s.r.o. Informace o existenci sítě mohou být využity pouze pro účel, pro který byly vyžádány.

S pozdravem

Telco Infrastructure, s.r.o.Praha, Praha 4
Duhová 1531/3
PSČ 140 00
IČ: 08425817**Přílohy**

Situační výkres zájmového území



Telco Infrastructure

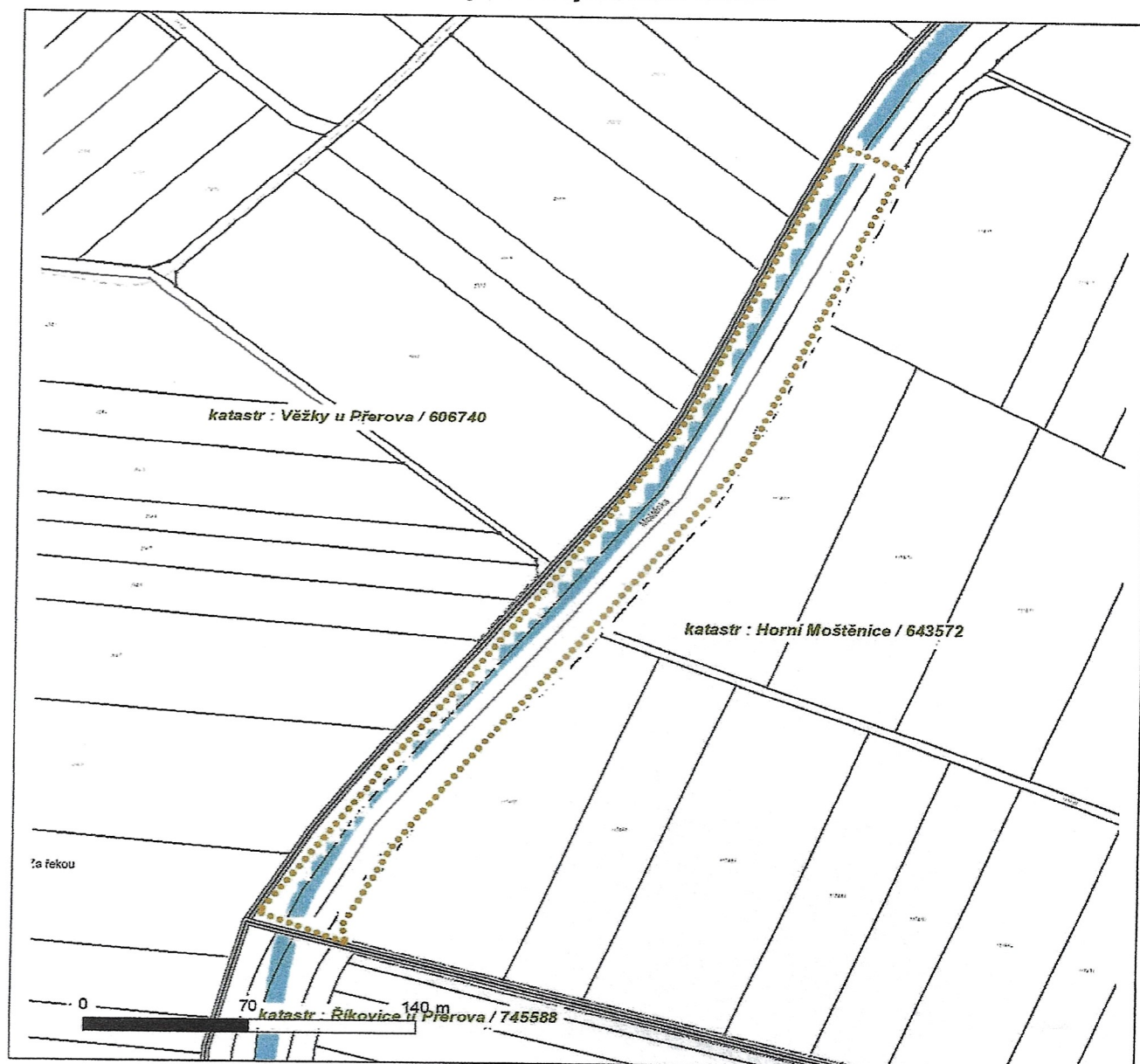
Duhová 1531/3, 140 00 Praha 4 | tel.: 910 70 70 70 | IČ: 08425817, DIČ: CZ08425817
e-mail: servicedesk@cez.cz, www.cez.cz/telin | zapsána v obchodním rejstříku vedeném
Městským soudem v Praze, oddíl C, vložka 318836



Platí pouze se sdělením číslo 1100234486.

Zakreslené polohy zařízení v příloze jsou pouze informativní.

Situační výkres zájmového území



LEGENDA

- | | |
|-------------------------------------|------------------------------------|
| ■ ■ ■ ■ ■ Nadzemní optické vedení | ■ ■ ■ ■ ■ Radioreléový spoj vzduch |
| — Podzemní optické vedení | ● ● ● ● ● Zájmové území |
| ■ ■ ■ ■ ■ Nadzemní metalické vedení | — Hranice katastrálního území |
| — Podzemní metalické vedení | |



6

ŽADATEL

František Marcián

NAŠE ZNAČKA
0201863987

VYŘIZUJE / LINKA

VYŘÍZENO DNE
16.04.2025

Sdělení o existenci komunikačního vedení společnosti Telco Pro Services, a. s.

Název akce: VVT Moštěnka, ústí - Domaželice, km 0,000 - 21,935

Účel: Řízení pro povolení stavby

Vážený zákazníku,
dovolujeme si reagovat na Vaši žádost číslo 0201863987 ze dne 16.04.2025, která se týkala sdělení o existenci komunikačního zařízení na Vámi určeném zájmovém území.

Dle vědomí společnosti Telco Pro Services, a. s., se na Vámi vymezeném zájmovém území:
nenachází komunikační zařízení v majetku společnosti Telco Pro Services, a. s.

Zároveň si Vás dovoluujeme upozornit, že není vyloučeno, že se ve Vámi vymezeném zájmovém území nachází jiné zařízení, které není v majetku společnosti Telco Pro Services, a. s.

Toto sdělení je platné do 16.04.2026.

V souvislosti s výše uvedeným si Vás dovoluujeme upozornit, že sdělení o existenci či neexistenci sítě představuje skutečnosti tvořící obchodní tajemství společnosti Telco Pro Services, a. s. Poskytnuté informace jsou dále také důvěrnými informacemi společnosti Telco Pro Services, a. s. Z výše uvedených důvodů si Vás proto společnost Telco Pro Services, a. s., dovoluje upozornit, že s poskytnutými informacemi je potřeba nakládat dle platných právních předpisů, v opačném případě se vystavujete postihu ve smyslu platné právní úpravy. V této souvislosti si Vás dovoluujeme rovněž upozornit, že požadované informace nesmí být předány, sděleny, využity, zpřístupněny, či jiným způsobem postoupeny na jakoukoli třetí osobu bez předchozího prokazatelného souhlasu společnosti Telco Pro Services, a. s. Informace o existenci sítě mohou být využity pouze pro účel, pro který byly vyžádány.

S pozdravem

Telco Pro Services, a. s.

Praha, Praha 4
Duhová 1531/3
PSČ 140 00
IČ: 29148278

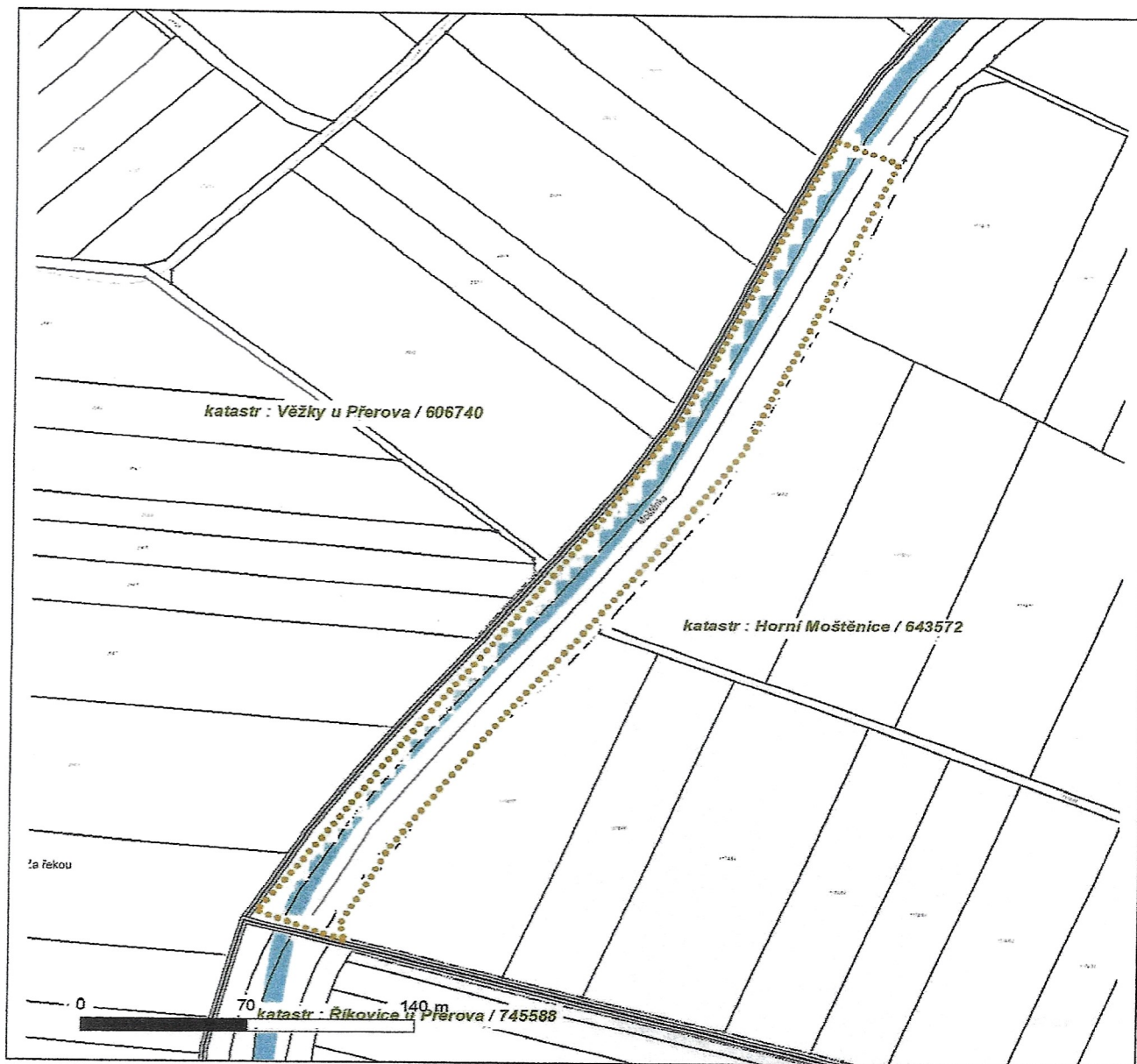
Přílohy

Situační výkres zájmového území








Platí pouze se sdělením číslo 0201863987.

Zakreslené polohy zařízení v příloze jsou pouze informativní.

Situační výkres zájmového území



LEGENDA

- | | |
|---|---|
|  Nadzemní optické vedení |  Radioreléový spoj vzduch |
|  Podzemní optické vedení |  Zájmové území |
|  Nadzemní metalické vedení |  Hranice katastrálního území |
|  Podzemní metalické vedení | |

naše značka
5003306638

vyřizuje
Jaroslav Kápička

e-mail
technici@gasnet.cz

datum
17.04.2025

František Marcián
Za Sokolovnou 323
66461 Rajhradice

Věc:

VVT Moštěnka, ústí - Domaželice, km 0,000 - 21,935 2/2

K.ú. - p.č.: Horní Moštěnice, Věžky u Přerova

Stavebník: Povodí Moravy, s.p., Dřevařská 932/11, 60200 Brno

Účel stanoviska: Informace o poloze a průběhu plynárenského zařízení

GasNet, s.r.o., jako provozovatel distribuční soustavy (PDS) a technické infrastruktury (TI), zastoupený GasNet Služby, s.r.o., vydává toto vyjádření:

V zájmovém území vyznačeném v příloze tohoto vyjádření NEJSOU umístěna žádná provozovaná plynárenská zařízení a plynovodní přípojky ve vlastnictví nebo správě GasNet, s.r.o..

Mohou se zde nacházet plynárenská zařízení jiných vlastníků či správců, případně i dlouhodobě nefunkční/neprovozovaná plynárenská zařízení bez dostupných informací o jejich poloze a vlastnictví.

V rozsahu území vyznačeného v příloze SOUHLASÍME:

- s povolením stavby dle zákona 183/2006 Sb. ve znění pozdějších (po dobu platnosti přechodných ustanovení uvedených v zákoně č. 283/2021 Sb. ve znění pozdějších předpisů);
- s povolením stavby nebo zařízení dle zákona 283/2021 Sb. ve znění pozdějších předpisů;
- s použitím tohoto vyjádření ve zrychleném řízení dle §184, odst. 2 písm. d) zákona č. 283/2021 Sb. ve znění pozdějších předpisů;

V případě dotčení pozemku v majetku společnosti GasNet, s.r.o. je třeba dále projednat smluvní vztah k tomuto pozemku. Kontakt na projednání naleznete na adrese www.gasnet.cz/cs/kontaktni-system/, činnost "Smluvní vztahy - pozemky a budovy plynárenských zařízení", případně na Zákaznické lince GasNet s.r.o. 555 90 10 10.

Platí pouze pro území vyznačené v příloze tohoto vyjádření a to 24 měsíců ode dne jeho vydání.

Vyjádření bylo na základě vaší žádosti vygenerováno automaticky.

GasNet Služby, s.r.o.

Plynárenská 499/1 • Zábrdovice • 602 00 Brno • T 555 90 10 10 • www.gasnet.cz

IČ: 27935311 • DIČ: CZ27935311

Zápis do obchodního rejstříku: Krajský soud v Brně, sp. zn. C 57165, dne 26. 7. 2007

Certificate of incorporation: Regional Court in Brno, ref. number C 57165, on 26th July 2007

Zákaznická linka GasNet 555 90 10 10, info@gasnet.cz, www.gasnet.cz

Za správnost a úplnost dokumentace předložené s žádostí včetně jejího souladu s platnými předpisy plně zodpovídá její zpracovatel. Vyjádření nenahrazuje případná další vyjádření k jiným částem stavby.

V případě další korespondence nebo jednání (např. změna stavby) uvádějte naši značku - 5003306638 a datum tohoto vyjádření. Kontakty jsou k dispozici na <https://www.gasnet.cz/cs/kontaktni-system/>.

A handwritten signature in blue ink, appearing to read 'Kápička'.

GasNet, s.r.o.
zastoupená společností GasNet Služby, s.r.o., IČ 27935311
Jaroslav Kápička
Vedoucí zpracování externích požadavků
Odbor zpracování externích požadavků

Přílohy: Orientační zakres plynárenského zařízení

Provozovatel DS: GasNet, s.r.o.; Stavebník: Povodí Moravy, s.p., Dřevařská 932/11, 60200 Brno, K.ú.: Horní Moštěnice, Věžky u Přerova.



Legenda:

linie plynovodu	NTL	STL	VTL	WTL	nefunkční	plánovaná stavba před realizací	ve výstavbě, neuvedeno do provozu
regulační stanice							
ochranné zařízení							
kabel							
elektropřípojka							
kabel protikoroziční ochrany							
anodové uzemnění							
stanice katodové ochrany							
pásmo vlivu anodového uzemnění SKAO							
neplynovodní zařízení/technologie (linie/bod/plocha)							

naše značka
5003306634

vyřizuje
Jaroslav Kápička

e-mail
technici@gasnet.cz

datum
17.04.2025

František Marcián
Za Sokolovnou 323
66461 Rajhradice

Věc:

VVT Moštěnka, ústí - Domaželice, km 0,000 - 21,935 1/2

K.ú. - p.č.: Žalkovice

Stavebník: Povodí Moravy, s.p., Dřevařská 932/11, 60200 Brno

Účel stanoviska: Informace o poloze a průběhu plynárenského zařízení

GasNet, s.r.o., jako provozovatel distribuční soustavy (PDS) a technické infrastruktury (TI), zastoupený GasNet Služby, s.r.o., vydává toto vyjádření:

V zájmovém území vyznačeném v příloze tohoto vyjádření NEJSOU umístěna žádná provozovaná plynárenská zařízení a plynovodní přípojky ve vlastnictví nebo správě GasNet, s.r.o..

Mohou se zde nacházet plynárenská zařízení jiných vlastníků či správců, případně i dlouhodobě nefunkční/neprovozovaná plynárenská zařízení bez dostupných informací o jejich poloze a vlastnictví.

V rozsahu území vyznačeného v příloze SOUHLASÍME:

- s povolením stavby dle zákona 183/2006 Sb. ve znění pozdějších (po dobu platnosti přechodných ustanovení uvedených v zákoně č. 283/2021 Sb. ve znění pozdějších předpisů);
- s povolením stavby nebo zařízení dle zákona 283/2021 Sb. ve znění pozdějších předpisů;
- s použitím tohoto vyjádření ve zrychleném řízení dle §184, odst. 2 písm. d) zákona č. 283/2021 Sb. ve znění pozdějších předpisů;

V případě dotčení pozemku v majetku společnosti GasNet, s.r.o. je třeba dále projednat smluvní vztah k tomuto pozemku. Kontakt na projednání naleznete na adrese www.gasnet.cz/cs/kontaktni-system/, činnost "Smluvní vztahy - pozemky a budovy plynárenských zařízení", případně na Zákaznické lince GasNet s.r.o. 555 90 10 10.

Platí pouze pro území vyznačené v příloze tohoto vyjádření a to 24 měsíců ode dne jeho vydání.

Vyjádření bylo na základě vaší žádosti vygenerováno automaticky.

GasNet Služby, s.r.o.

Plynárenská 499/1 · Zábřovice · 602 00 Brno · T 555 90 10 10 · www.gasnet.cz

IČ: 27935311 · DIČ: CZ27935311

Zápis do obchodního rejstříku: Krajský soud v Brně, sp. zn. C 57165, dne 26. 7. 2007

Certificate of incorporation: Regional Court in Brno, ref. number C 57165, on 26th July 2007

Zákaznická linka GasNet 555 90 10 10, info@gasnet.cz, www.gasnet.cz

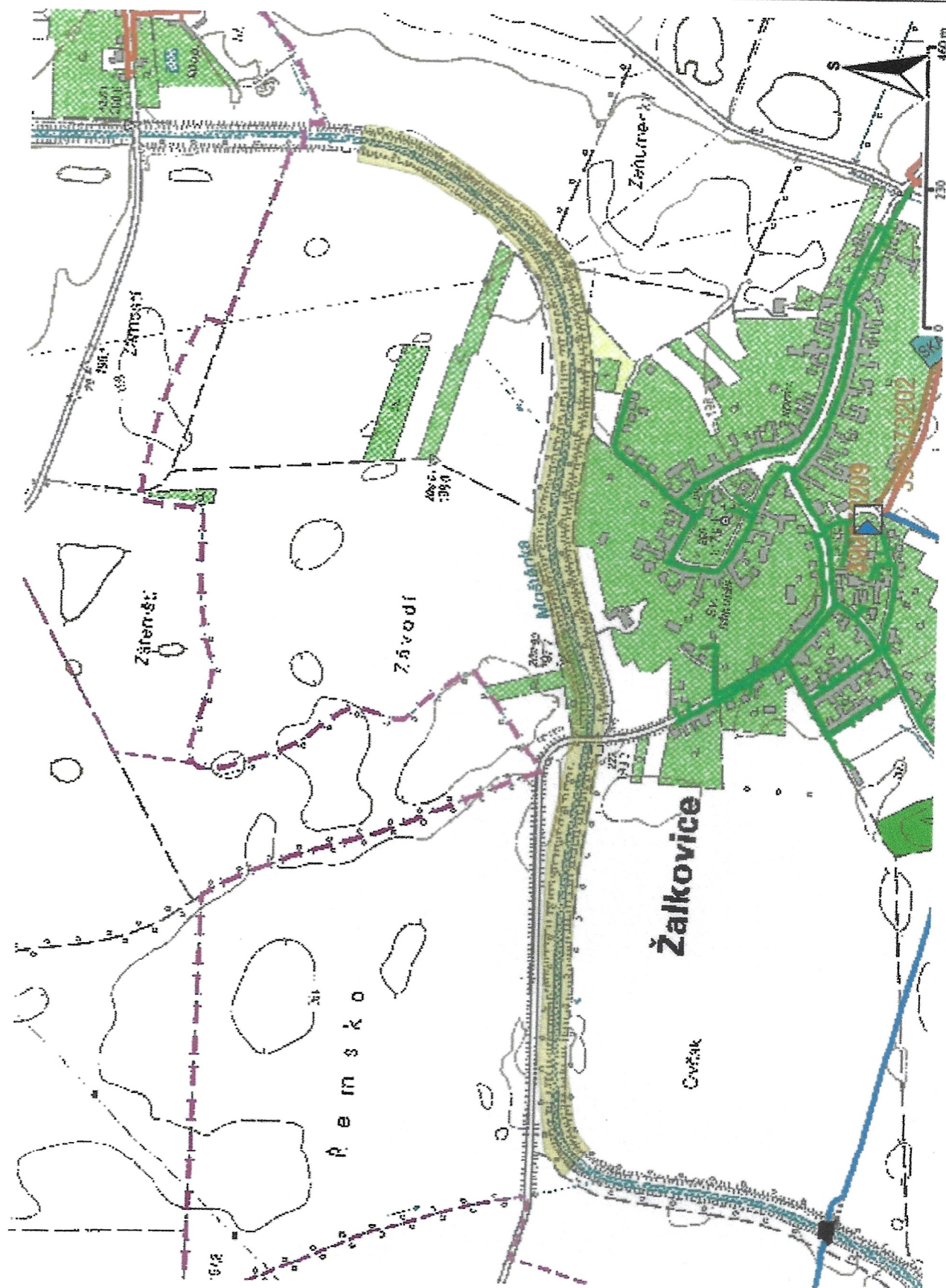
Za správnost a úplnost dokumentace předložené s žádostí včetně jejího souladu s platnými předpisy plně zodpovídá její zpracovatel. Vyjádření nenahrazuje případná další vyjádření k jiným částem stavby.

V případě další korespondence nebo jednání (např. změna stavby) uvádějte naši značku - 5003306634 a datum tohoto vyjádření. Kontakty jsou k dispozici na <https://www.gasnet.cz/cs/kontaktni-system/>.

A handwritten signature in blue ink, appearing to read 'Kápička'.

GasNet, s.r.o.
zastoupená společností GasNet Služby, s.r.o., IČ 27935311
Jaroslav Kápička
Vedoucí zpracování externích požadavků
Odbor zpracování externích požadavků

Přílohy: Orientační zakres plynárenského zařízení



Legenda:

linie plynovodu	NTL	STL	VTL	VVTL	nefunkční	plánovaná stavba před realizací	ve výstavbě, neuvedeno do provozu
regulační stanice							
ochranné zařízení							
kabel							
elektropřípojka							
kabel protikorozi ochrany							
anodové uzemnění							
stanice katodové ochrany							
pásmo vlivu anodového uzemnění SKAO							
neplynovodní zařízení/							
technologie (linie/ bod/plocha)							

Ing. František Marcián
Za Sokolovnou 323
664 61 Rajhradice

VÁŠ DOPIS ZNAČKY/ZE DNE

29. 4. 2025

NAŠE ZNAČKA

PM-19495/2025/5203/Hol

VYŘIZUJE

Ing. Lucie Holinková

+420 541 637 373

holinkova@pmo.cz

MÍSTO/DATUM

Brno

5. 5. 2025

„VVT Moštěnka, ústí – Domaželice, km 0,000 – 21,935“

(k.ú. Žalkovice; ORP Kroměříž; kraj Zlínský; ČHP 4-12-02-0940-0-00)

(k.ú. Horní Moštěnice; ORP Přerov; kraj Olomoucký; ČHP 4-12-02-0940-0-00)

Předkládá: Ing. František Marcián

Investor: Povodí Moravy, s.p.

Charakteristika akce:

Byla nám předložena žádost o vydání stanoviska správce povodí a správce vodního toku k akci: „VVT Moštěnka, ústí – Domaželice, km 0,000 – 21,935“.

Jedná se o opravu břehových nátrží kynety významného vodního toku Moštěnka ve dvou úsecích – SO 01 – Žalkovice a SO 02 – Horní Moštěnice. Nátrže byly způsobeny povodňovými průtoky v červnu 2024. Vlivem povodně jsou nízké vrby v korytě toku podemletry a vyvráceny. Tyto vrby budou z průtočného profilu odstraněny. V rámci stavby dojde k odtěžení rozvolněné zeminy v místech nátrží a zazubení svahu. Poté budou nátrže sanovány hutněnou zeminou s opevněním svahu. Dotčené zemní konstrukce budou po provedení sanace osety technickou travní směsí. Kapacita toku se stavbou nezmění.

Dotčená lokalita se nachází v záplavovém území VVT Moštěnka, včetně aktivní zóny záplavového území. Dle map povodňového ohrožení, které jsou podkladem pro Plán pro zvládání povodňových rizik v povodí Dunaje leží navržený záměr ve středním až vysokém povodňovém ohrožení.

Lokalita se nachází ve vodním útvaru povrchových vod MOV_1100 Moštěnka od toku Dolnoněčtický potok včetně po ústí do toku Morava.

Významný vodní tok (VVT) Moštěnka (IDVT 10100078) je ve správě Povodí Moravy, s.p., provoz Přerov, ul. 9. května 3123/109, 750 02 Přerov, vedoucí provozu Ing. Martin Jurečka, tel.: 581 200 493.

Stanovisko správce povodí a správce vodního toku

Na základě ustanovení § 54 odst. 4 zákona 254/2001 Sb. o vodách a o změně některých zákonů (vodní zákon) ve znění pozdějších předpisů vydává Povodí Moravy, s. p., jako správce povodí a správce vodního toku následující stanovisko:

a) Z hlediska zájmů daných platným Národním plánem povodí Dunaje a Plánem dílčího povodí Moravy a přítoků Váhu (ustanovení § 24 až § 26 vodního zákona) je uvedený záměr možný, protože lze předpokládat, že záměrem nedojde ke zhoršení chemického stavu a ekologického stavu/potenciálu dotčených útvarů povrchových vod a chemického stavu a kvantitativního stavu útvarů podzemních vod, a že nebude znemožněno dosažení jejich dobrého stavu/potenciálu. Toto hodnocení vychází z posouzení souladu daného záměru s výše uvedenými platnými dokumenty.

Předpokládáme, že uvedený záměr vzhledem ke svému charakteru, velikosti a dopadu nebude mít vliv na stav vodního útvaru a že současná míra povodňového nebezpečí a povodňového ohrožení nebude změněna.

b) Z hlediska dalších zájmů chráněných zákonem č. 254/2001 Sb., o vodách a o změně některých zákonů, ve znění pozdějších předpisů, souhlasíme s výše uvedeným záměrem.

Doba platnosti tohoto stanoviska je 2 roky, nebude-li využito pro vydání platného rozhodnutí nebo opatření vodoprávního nebo jiného správního úřadu.

Ing. Jan Pešek

vedoucí útvaru správy povodí

STANOVISKO č. 528/2025

k existenci sítí, pro stavební povolení

Žadatel:

Ing. František Marcián
Za Sokolovnou 323
Rajhradice

Investor:

Povodí Moravy, s.p.
Martin Plachý
Dřevařská 11
602 00 Brno

Název stavby - akce:

VVT Moštěnka, ústí - Domaželice, km 0,000 - 21,935

Místo stavby: Žalkovice 1

Katastr: Žalkovice

Předložený situační výkres řeší opravu vodního toku Moštěnka v k.ú. Žalkovice a Horní Moštěnice.

V obou vyznačených zájmových územích se nenachází žádné zařízení ve vlastnictví ani v provozování společnosti Vodovody a kanalizace Kroměříž, a.s.

Zájmové území č.1 v k.ú. Žalkovice se nachází na hranici ochranného pásma vodního zdroje Plešovec a Břestský les, zájmové území č.2. v k.ú. Horní Moštěnice se nachází v ochranném pásmu uvedeného vodního zdroje. Veškeré práce v tomto území podléhají ustanovením zákona o vodách č. 254/2001 Sb., ve znění následujících novelizací. Při realizaci stavebních prací v ochranném pásmu vodního zdroje požadujeme, aby byla mechanizace zabezpečena proti úniku provozních kapalin a materiály použité pro stavbu nemohly negativně ovlivnit zdroje podzemní vody.

Při realizaci stavby požadujeme dodržet ustanovení zákona č. 274/2001 Sb., o vodovodech a kanalizacích, ve znění pozdějších předpisů, a vyhlášky č. 146/2024 Sb., o požadavcích na výstavbu.

Společnost Vodovody a kanalizace Kroměříž, a.s. souhlasí s realizací stavby dle výše uvedených podmínek.

Platnost tohoto stanoviska je 12 měsíců ode dne jeho vydání a platí pouze pro území a stavební objekty vyznačené v předložené dokumentaci.

Vyřizuje: Ing. Soňa Horáková
Telefon: +420 573 517 227
Datum: 2. 5. 2025

Vodovody a kanalizace Kroměříž, a.s.
Kojetínská 3666/64 -37-
767 01 Kroměříž
IČ 49451871, DIČ CZ49451871

Ing. Tomáš Mozola
Výrobně technický náměstek

Horní Moštěnice



Žalkovice



Vyjádření č. 2025/0000/PVP/706/ŠJ-S5

Účel : Pro řízení o povolení záměru.

ŽADATEL :

Pan František Marcián

Vyjádření k :

Úprava toku.

Datum žádosti : 25. 4. 2025
Vyřizuje : Šošolíková, 581 299 131

Název stavby:

Horní Moštěnice- Žalkovice – vodní tok Moštěnka

Místo stavby : Obec : Horní Moštěnice - Žalkovice
Lokalita : extravilán obce Horní Moštěnice a severní okraj obce Žalkovice.

Text vyjádření :

Projektová dokumentace řeší úpravu vodního toku Moštěnka v extravilánu obce Horní Moštěnice parc.č. 1058/1 k.ú. Horní Moštěnice a v severní části obce Žalkovice parc.č. 545/2, k.ú. Žalkovice.

Sdělujeme Vám, že v zájmovém území společnost VaK Přerov a.s. inženýrské sítě neprovozuje.

Datum: 30. 4. 2025

Podpis a razítko:

Vodovody a kanalizace Přerov, a.s.
Šířava 482/21, Přerov I-Město
provoz vodovodu
750 02 Přerov

Ing. Janík Stanislav
vedoucí provozu vodovodů

MĚSTSKÝ ÚŘAD KROMĚŘÍŽ
ODBOR STAVEBNÍHO ÚŘADU A ŽIVOTNÍHO PROSTŘEDÍ
767 01 Kroměříž, Velké náměstí 115

Sp.zn. 02/056077/2025/Pro
Oprávněná úřední osoba: Miloslava Procházková
Telefon: 573321332
E-mail: miloslava.prochazkova@mestokm.cz
Záměr: Z/2025/75704

Kroměříž, dne 07.05.2025

Povodí Moravy, s.p.
Dřevařská 932
602 00 Brno

PŘEDBĚŽNÁ INFORMACE

O NEBYTNOSTI POVOLENÍ ZÁMĚRU A JEHO KOLAUDACE

Městský úřad Kroměříž, odbor stavebního úřadu a životního prostředí, jako stavební úřad příslušný podle § 34a zákona č. 283/2021 Sb., stavební zákon, ve znění pozdějších předpisů (dále jen "stavební zákon"), poskytuje předběžnou informaci k žádosti podle § 174 odst. 1 písm. b) stavebního zákona a § 139 zákona č. 500/2004 Sb., správní řád, ve znění pozdějších předpisů (dále jen "správní řád"), kterou dne 23.04.2025 podal

Povodí Moravy, s.p., IČO 70890013, Dřevařská 932, 602 00 Brno,
kterého zastupuje František Marcián, nar. 18.03.1965, Za Sokolovnou 323, 664 61
Rajhradice

(dále jen "žadatel"), k záměru

„VVT Moštěnka, ústí-Domaželice, km 0,000-21,935“

(dále jen "záměr") na pozemku p. č. 545/1, 545/2, 545/3 v k. ú. Žalkovice a na pozemku p. č. 1508/1, 1508/2, 1508/3 v k. ú. Horní Moštěnice.

Účel a technické provedení záměru:

- Jedná se o opravu povodňových škod ve vodním toku Moštěnka – sanace břehových nátrží s uvedením do původního stavu.

Stavební úřad poskytuje předběžnou informaci o nezbytnosti povolení záměru a jeho kolaudace:

- Jedná se o drobnou stavbu podle § 5 odst. 2) písm. a) stavebního zákona a dle přílohy č. 1 odst. 1 písm. d) k tomuto zákonu. Předkládaný záměr nevyžaduje povolení záměru a jeho kolaudaci.
- Záměr zasahuje do území kraje Olomoucký a Zlínský.
Vzhledem k tomu, že úprava vodního toku není celistvá a jednotlivé úseky na sebe nenavazují stavební úřad Městského úřadu Kroměříž se vyjadřuje pouze k úseku, který spadá do jeho působnosti tj. k záměru na pozemku p. č. 545/1, 545/2, 545/3 v k. ú. Žalkovice.

Poučení:

Ten, kdo o předběžnou informaci žádá, kromě obecných náležitostí podle správního řádu uvede konkrétní požadavky na předběžnou informaci a konkrétní údaje o záměru, zejména jeho

umístění, účel a technické provedení záměru. V téže věci lze předběžnou informaci požadovat jen jednou. Předběžnou informaci lze požadovat i po zahájení řízení.

Předběžná informace přestává platit, dostala-li se do rozporu s právním předpisem, který nabyt účinnosti po jejím vydání, nebo došlo-li ke změně okolností rozhodných pro její obsah. Předběžná informace je od počátku neplatná, pokud byla vydána na základě údajů nepravdivých, neúplných, zkreslených nebo žadatelem zatajených.



MĚSTSKÝ ÚŘAD
KROMĚŘÍŽ -183-
odbor stavebního úřadu
a životního prostředí

Ing. Josef Koplík
vedoucí odboru stavebního úřadu a životního prostředí
Městského úřadu Kroměříž

Obdrží:

František Marcián, Za Sokolovnou č.p. 323, 664 61 Rajhradice
zastoupení pro: Povodí Moravy, s.p., Dřevařská 932, 602 00 Brno

MĚSTSKÝ ÚŘAD KROMĚŘÍŽ
ODBOR STAVEBNÍHO ÚŘADU A ŽIVOTNÍHO PROSTŘEDÍ
767 01 Kroměříž, Velké náměstí 115

11.1

Oprávněná úřední osoba:	Ing. Opršal Josef	
Telefon.:	573321329	
E-mail:	josef.oprsal@mestokm.cz	Viz rozdělovník
Sp.zn.:	02/231/078532/2025/Opr	
Č.j. :	MeUKM/093197/2025	
Datum	08.07.2025	
Počet stran:	3	

SOUHLAS

č. 39/2025

Městský úřad Kroměříž, odbor stavebního úřadu a životního prostředí, oddělení ochrany vod a prostředí, jako vodoprávní úřad příslušný podle § 104 odst.2 písm.c) , § 106 odst.1 zákona č. 254/2001 Sb., o vodách a o změně některých zákonů (vodní zákon), ve znění pozdějších předpisů (dále jen "vodní zákon"), § 10 a § 11 zákona č. 500/2004 Sb., ve znění pozdějších předpisů (správní řád), ve správním řízení posoudil žádost, kterou dne 09.06.2025 podala společnost Povodí Moravy, s.p., IČO 70890013, Dřevařská č.p. 932/11, 602 00 Brno, kterou zastupuje na základě písemné plné moci Ing. František Marcián, IČO 15226085, Za Sokolovnou č.p. 323, 664 61 Rajhradice (dále jen "žadatel"), a na základě tohoto posouzení:

I. Podle § 17 odst. 1 písm. a) vodního zákona

v y d á v á s o u h l a s

ke stavbě, které mohou ovlivnit vodní poměry:

„ Oprava povodňových škod v toku VVT Moštěnka Ústí – Domaželice Km 0,000 - 21,935, SO 01 Žalkovice, úsek v k.ú. Žalkovice“

na místě na pozemcích p.č. 545/1, 545/3 v k.ú. Žalkovice v tomto rozsahu:

Jedná se o úsek v délce 660 m pod a 800 m nad silničním mostem v obci Žalkovice. V úseku je na pravém břehu VVT Moštěnka IDVT 10100078 ve správě Povodí Moravy několik břehových nátrží. Budou sanovány břehové nátrže hutněným zásypem a opevněním kamennou rovinaninou z lomového kamene 200-500 kg. Tloušťka opevnění bude 40 cm. Rovnanina bude opřena do záhozové patky z lomového kamene 200 – 500 kg. Výška opevnění bude rozdílná a je uvedena ve výkresové dokumentaci ve vzorových příčných řezech. Všechny zemní zásypy budou osety travní směsí 25,0 g/m². Dále dojde k opravě příčných balvanitých skluzů, která bude provedena doplněním a urovnáním lomového kamene nad 500 kg dle výkresové dokumentace.

II. Stanoví podmínky souhlasu:

1. Doba, po kterou se souhlas uděluje: Po dobu provádění stavebních prací na výše uvedeném vodním toku.

2. Žadatel musí dodržet vyjádření Povodí Moravy s.p. Brno k výše uvedené akci ze dne 5.5.2025 značky PM-19495/2025/5203/Hol.

Účastníci řízení, na něž se vztahuje rozhodnutí správního orgánu:

Povodí Moravy, s.p., Dřevařská č.p. 932/11, 602 00 Brno

Odůvodnění:

Dne 09.06.2025 podal žadatel společnost Povodí Moravy, s.p., IČO 70890013, Dřevařská č.p. 932/11, 602 00 Brno, kterou zastupuje na základě písemné plné moci Ing. František Marcián, IČO 15226085, Za Sokolovnou č.p. 323, 664 61 Rajhradice žádost o souhlas vodoprávního úřadu. Tímto dnem bylo zahájeno vodoprávní řízení o udělení souhlasu podle § 17 odst. 1 písm. a) vodního zákona.

Žádost byla doložena všemi povinnými doklady podle přílohy č.7 k vyhlášce č. 429/2024 Sb., o formulářích předkládaných vodoprávnímu úřadu, tedy:

- Situaci širších vztahů.
- Kopii katastrální mapy.
- Dokumentaci stavebních prací.
- Stanovisko správce povodí, včetně správce vodního toku.
- Výpis z katastru nemovitostí.

Vodoprávní úřad oznámil zahájení řízení známým účastníkům řízení a dotčeným orgánům. Opatřením ze dne 12.6.2025 pod sp.zn.02/231/07853282025/Opr a protože mu byly dostatečně známy poměry na místě a žádost poskytovala dostatečné podklady pro posouzení určil vodoprávní úřad ve smyslu § 115 odst.8 vodního zákona lhůtu 10 dnů, ve které mohou účastníci řízení uplatnit své námitky a dotčené orgány svá stanoviska.

Posouzení vodoprávního úřadu:

Vodoprávní úřad v provedeném řízení přezkoumal předloženou žádost z hledisek uvedených v ustanoveních vodního zákona, projednal ji s účastníky řízení a s dotčenými orgány a zjistil, že jejím uskutečněním nebo užíváním nejsou ohroženy zájmy chráněné vodním zákonem a zvláštními předpisy. Při přezkoumání žádosti, projednání věci s účastníky řízení a na základě shromážděných právně významných skutečností nebyly shledány důvody bránící souhlasu.

Vodoprávní úřad proto rozhodl, jak je uvedeno ve výroku rozhodnutí, za použití ustanovení právních předpisů ve výroku uvedených.

Účastníci řízení - další dotčené osoby:

Povodí Moravy, s.p., Dřevařská č.p. 932/11, Veverí, 602 00 Brno 2

Ing. František Marcián, Za Sokolovnou č.p. 323, 664 61 Rajhradice

Vypořádání s návrhy a námitkami účastníků:

- Účastníci neuplatnili návrhy a námitky.

Vypořádání s vyjádřeními účastníků k podkladům rozhodnutí:

- Účastníci se k podkladům rozhodnutí nevyjádřili.

Poučení účastníků:

Proti tomuto rozhodnutí se lze odvolat do 15 dnů ode dne jeho oznámení k odboru životního prostředí a zemědělství Krajského úřadu Zlínského kraje podáním u zdejšího správního orgánu.

Odvolání se podává s potřebným počtem stejnopisů tak, aby jeden stejnopis zůstal správnímu orgánu a aby každý účastník dostal jeden stejnopis. Nepodá-li účastník potřebný počet stejnopisů, vyhotoví je správní orgán na náklady účastníka. Odvoláním lze napadnout výrokovou část rozhodnutí, jednotlivý výrok nebo jeho vedlejší ustanovení. Odvolání jen proti odůvodnění rozhodnutí je nepřípustné.

Ing. Petr Vodák
vedoucí oddělení ochrany vod a prostředí
odboru stavebního úřadu a životního prostředí
Městského úřadu Kroměříž

Poplatek:

Správní poplatek podle zákona č. 634/2004 Sb., o správních poplatcích se nevyměřuje.

Obdrží:**Účastníci podle § 27 odst. 1 správního řádu**

Povodí Moravy, s.p., IDDS: m49t8gw

sídlo: Dřevařská č.p. 932/11, Veverí, 602 00 Brno 2

Ing. František Marcián, IDDS: kpwni4v

sídlo: Za Sokolovnou č.p. 323, 664 61 Rajhradice

Dotčené orgány

MěÚ Kroměříž, odbor stavebního úřadu a životního prostředí, IDDS: bg2bfur

sídlo: Velké náměstí č.p. 115/1, 767 01 Kroměříž 1

Dále obdrží:

Obec Žalkovice, IDDS: 6epbjhy

sídlo: Žalkovice č.p. 97, 768 23 Břest

Magistrát města Přerova
Odbor stavebního úřadu a životního prostředí
Oddělení stavební úřad
Bratrská 34, 750 02 Přerov 2

12

Spis zn.: 2025/091729/STAV/ZEM/Hr
Č.j.: MMPr/099511/2025/Hr
Záměr: Z/2025/80270
Řízení: R/2025/88193
Oprávněná úřední osoba: Ing. Ivana Hřibová
Telefon: 581 268 534
E-mail: ivana.hribova@prerov.eu

Přerov, dne 19.05.2025

Žadatel:
Povodí Moravy, s.p., Dřevařská 932/11, Veverí, 602 00 Brno 2

PŘEDBĚŽNÁ INFORMACE č. 9/2025
O NEZBYTNOSTI POVOLENÍ ZÁMĚRU A JEHO KOLAUDACE
O POSUZOVÁNÍ ŽÁDOSTI O POVOLENÍ ZÁMĚRU

Magistrát města Přerova, Odbor stavebního úřadu a životního prostředí, Oddělení vodního hospodářství a zemědělství, jako stavební úřad příslušný podle § 30 odst. 1 písm. f) a § 30 odst. 3 písm. a) zákona č. 283/2021 Sb., stavební zákon, ve znění pozdějších předpisů (dále jen "stavební zákon"), poskytuje předběžnou informaci k žádosti podle § 174 odst. 1 písm. b) stavebního zákona a § 139 zákona č. 500/2004 Sb., správní řád, ve znění pozdějších předpisů (dále jen "správní řád"), kterou dne 30.04.2025 podal

Povodí Moravy, s.p., IČO 70890013, Dřevařská 932/11, Veverí, 602 00 Brno 2,
kterého zastupuje

Ing. František Marcián, nar. 18.03.1965, Za Sokolovnou 323, 664 61 Rajhradice

(dále jen "žadatel"), k záměru

„VVT Moštěnka, ústí-Domaželice, km 0,000-21,935“

(dále jen "záměr") na pozemku: 1508/1, 1508/2, 1508/3 v k.ú. Horní Moštěnice.

Konkrétní údaje o záměru zejména jeho umístění, účel a technické provedení:

- Jedná se o opravu povodňových škod úseku vodního toku v k.ú. Horní Moštěnice v úseku 380 m - SO 02 Horní Moštěnice. Záměr má charakter údržby vodního toku. V úseku je na pravém i levém břehu několik břehových nátrží. V horním úseku je v levém břehu velká nátrž, která zasahuje přes bermu až do levostranné ochranné hráze. V rámci realizace záměru dojde k odtěžení rozvolněné zeminy v místech nátrží a zazubení svahu. Poté budou nátrže sanovány hutněnou zeminou s opevněním svahu rovinaninou z lomového kamene, opřené do záhozové patky z lomového kamene. Dotčené zemní konstrukce budou po provedení sanace osety technickou travní směsí. Účelem stavby není zvýšení ani snížení kapacity toku. Kapacita toku se stavbou nezmění.

1. Stavební úřad poskytuje předběžnou informaci o nezbytnosti povolení záměru a jeho kolaudace:

Dle ustanovení § 5 stavebního zákona se stavbou rozumí stavební dílo, které vzniká stavební nebo montážní činností ze stavebních výrobků, materiálů nebo konstrukcí za účelem užívání na určitém místě. Za stavbu se považuje také výrobek plnící funkci stavby. Stavby jsou drobné, jednoduché, vyhrazené a ostatní. Drobné stavby jsou uvedeny v příloze č. 1 stavebního zákona. Jednoduché stavby jsou uvedeny v příloze č. 2 stavebního zákona.

V souladu přílohy č. 1 odst. 1 písm. d) stavebního zákona se za drobnou stavbu považují udržovací práce, jejichž provedení nemůže negativně ovlivnit zdraví osob, požární bezpečnost, stabilitu, vzhled stavby, životní prostředí nebo bezpečnost při užívání a nejde o udržovací práce na stavbě, která je kulturní památkou.

Dle § 171 stavebního zákona záměr vyžaduje povolení s výjimkou drobných staveb a změn využití území, u kterých tak stanoví tento zákon.

V souladu s výše uvedeným lze předmětný záměr zahrnout tedy do kategorie drobných staveb, jež nevyžadují povolení stavebního úřadu.

2. Stavební úřad poskytuje předběžnou informaci o tom, podle jakých hledisek bude posuzovat žádost o vydání rozhodnutí o povolení záměru:

Vzhledem k tomu, že uvedený záměr nevyžaduje povolení dle § 171 stavebního zákona, v souladu s ustanovením § 230 odst. 1 stavebního zákona nevyžaduje stavba kolaudační rozhodnutí.

Upozorňujeme však, že záměr vyžaduje opatření podle jiných zákonů, např. vydání souhlasu dle § 17 odst. 1 zákona č. 254/2001 Sb., o vodách nebo zákona č. 114/1992 Sb., o ochraně přírody a krajiny.

Poplatek:

Správní poplatek podle zákona č. 634/2004 Sb., o správních poplatcích položky 17 odst. 3 ve výši 800 Kč byl zaplacen.

Poučení:

V téže věci lze předběžnou informaci požadovat jen jednou. Předběžnou informaci lze požadovat i po zahájení řízení.

Předběžná informace přestává platit, dostala-li se do rozporu s právním předpisem, který nabyt účinnosti po jejím vydání, nebo došlo-li ke změně okolností rozhodných pro její obsah. Předběžná informace je od počátku neplatná, pokud byla vydána na základě údajů nepravdivých, neúplných, zkreslených nebo žadatelem zatajených.

Ing. Ivana Hřibová
vedoucí oddělení vodního hospodářství a zemědělství
"otisk úředního razítka"

Obdrží:

Ing. František Marcián, IDDS: kpwni4v v zastoupení pro Povodí Moravy, s.p., IDDS: m49t8gw

12.1

Magistrát města Přerova
Odbor stavebního úřadu a životního prostředí
Oddělení vodního hospodářství a zemědělství
Bratrská 34, 750 02 Přerov 2

Spis zn.: 2025/109158/STAV/ZEM/PeZ
Č.j.: MMPř/120717/2025/PeZ
Oprávněná úřední osoba: Ing. Zuzana Pecová
Telefon: 581268535
E-mail: zuzana.pecova@prerov.eu
Ukl. a skart. znak: 231.2 A/5
Ev. č.: 800/820

Přerov, dne 23.06.2025

Žadatel:

Povodí Moravy, s.p., Dřevařská 932/11, Veverí, 602 00 Brno 2

ROZHODNUTÍ

Výroková část:

Magistrát města Přerova, Odbor stavebního úřadu a životního prostředí, Oddělení vodního hospodářství a zemědělství příslušný podle ustanovení § 10 a § 11 zákona č. 500/2004 Sb., správní řád, ve znění pozdějších předpisů (dále jen "správní řád") a jako vodoprávní úřad příslušný podle ustanovení § 104 odst. 2 písm. c) a podle ustanovení § 106 odst. 1 zákona č. 254/2001 Sb., o vodách a o změně některých zákonů (vodní zákon), ve znění pozdějších předpisů (dále jen "vodní zákon"), ve správním řízení v souladu s ustanovením § 115 vodního zákona posoudil žádost, kterou dne 02.06.2025 podal

Povodí Moravy, s.p., IČ: 70890013, Dřevařská 932/11, Veverí, 602 00 Brno 2,
kterého na základě plné moci zastupuje:

Ing. František Marcián, IČ: 15226085, Za Sokolovnou 323, 664 61 Rajhradice

(dále jen "žadatel"), a na základě tohoto posouzení:

I.

v y d á v á s o u h l a s

podle ustanovení § 17 odst. 1 písm. a) a c) vodního zákona ke stavbě/zařízením/činnostem:

"VVT Moštěnka, ústí - Domaželice, km 0,000 - 21,935,

SO 02 Horní Moštěnice",

na pozemcích, na nichž se nachází koryto vodního toku, nebo na pozemcích s takovými pozemky sousedícími a současně na pozemcích v záplavovém území VVT Moštěnka.

Údaje o místu předmětu rozhodnutí:

Název kraje	Olomoucký
Název obce	Horní Moštěnice
Název katastrálního území	Horní Moštěnice
Parcelní čísla dle evidence katastru nemovitostí	1508/1, 1508/2, 1508/3
Přímé určení polohy (souřadnice X, Y)	
- začátek úpravy	X: 1146947.00; Y: 535781.00
- konec úpravy	X: 1146769.00; Y: 536665.00
Číslo hydrologického pořadí a podpořadí	4-12-02-0940-0-00
Hydrogeologický rajon	2220

Popis:

Jedná se o opravu povodňových škod úseku vodního toku Moštěnka v k.ú. Horní Moštěnice v úseku 380 m - SO 02 Horní Moštěnice. Záměr má charakter údržby vodního toku. V úseku je na pravém i levém břehu několik břehových nátrží. V horním úseku je v levém břehu velká nátrž, která zasahuje přes bermu až do levostranné ochranné hráze. Nátrže budou sanovány hutněným zásypem a opevněním kamennou rovinaninou z lomového kamene 200 -500 kg. Tloušťka opevnění bude 40 cm. Rovnanina bude opřena do záhozové patky z lomového kamene. Velká nátrž v horní části úseku bude sanována stejným způsobem, avšak tloušťka rovinaniny bude 60 cm. Dolní část násypu nad hladinu vody, minimálně však 1,0 m nad dno toku, bude nasypána z hutněného lomového kamene 0 – 250 mm. Dotčené zemní konstrukce budou po provedení sanace osety technickou travní směsí. Účelem stavby není zvýšení ani snížení kapacity toku. Kapacita toku se stavbou nezmění.

Vodoprávní úřad podle ustanovení § 17 odst. 3 vodního zákona stanoví podmínky pro uskutečnění záměru:

1. Při provádění stavebních prací nesmí dojít k znečištění podzemních a povrchových vod ani k ohrožení jejich jakosti nedovoleným nakládáním se závadnými látkami, zejména ropnými látkami.
2. Používané mechanizační prostředky musí být v dobrém technickém stavu a musí být dodržována preventivní opatření k zabránění případným úkapům či únikům ropných látek.
3. Během realizace nesmí dojít k dotčení břehů a koryta vodního toku nad rámec nezbytných oprav, ani ke znečištění stavebním odpadem a dalšími látkami nebezpečnými vodám.
4. Přebytkový materiál a odpad musí být po skončení prací beze zbytku odstraněn a plochy dotčené stavbou uklizeny a uvedeny do původního stavu.

Účastníci řízení, na něž se vztahuje rozhodnutí správního orgánu:

Povodí Moravy, s.p., IČ: 70890013, Dřevařská 932/11, Veverí, 602 00 Brno 2

Odůvodnění:

Dne 02.06.2025 podal žadatel žádost o souhlas vodoprávního úřadu. Tímto dnem bylo zahájeno vodoprávní řízení.

Žádost byla doložena všemi povinnými doklady podle ustanovení § 8 vyhlášky č. 429/2024 Sb., o formulářích žádostí předkládaných vodoprávnímu úřadu a formuláři návrhu na stanovení ochranného pásma vodního zdroje, a dalšími doklady.

Vodoprávní úřad dne 03.06.2025 pod č.j. MMPr/110830/2025/PeZ oznámil zahájení řízení známým účastníkům řízení a dotčeným orgánům. Vodoprávní úřad stanovil, že účastníci jsou oprávněni v souladu s ustanovením § 115 odst. 7 vodního zákona navrhopvat důkazy a činit jiné návrhy do 10 dnů od doručení oznámení o zahájení řízení a dále je upozornil, že k později uplatněným závazným stanoviskům, námitkám, popřípadě důkazům nebude přihlédnuto.

Po vypršení lhůty pro uplatnění námitek a závazných stanovisek byly 3 pracovní dny připraveny veškeré podklady, s kterými se mohli účastníci řízení seznámit, nahlížet do nich a vyjádřit se k nim. Této možnosti nikdo z účastníků řízení nevyužil.

Stanoviska dotčených správních úřadů, odborná posouzení, znalecké posudky:

- Stanovisko, Povodí Moravy, s.p. , zn: PM-19495/2025/5203/Hol, ze dne 05.05.2025.

Posouzení vodoprávního úřadu:

Vodoprávní úřad v provedeném řízení přezkoumal předloženou žádost z hledisek uvedených v ustanoveních vodního zákona, projednal ji s účastníky řízení a s dotčenými správními úřady a zjistil,

že jejím uskutečněním nebo užíváním nejsou ohroženy zájmy chráněné vodním zákonem a zvláštními předpisy. Při přezkoumání žádosti, projednání věci s účastníky řízení a na základě shromážděných právně významných skutečností nebyly shledány důvody bránící souhlasu.

Záměrem bude dotčen pozemek parc.č. 1508/1 v k.ú. Horní Moštěnice, na němž se nachází koryto vodního toku – VVT Moštěnka (IDVT 10100078) a pozemky s tímto pozemkem sousedící.

Záměr má být realizován v záplavovém území významného vodního toku Moštěnka, stanoveném Krajským úřadem Olomouckého kraje, odborem životního prostředí a zemědělství opatřením obecné povahy č.j. KUOK 41225/2014 dne 30.4.2014, které nabylo účinnosti 20.5.2014 a v záplavovém území významného vodního toku Bečva stanoveném Krajským úřadem Olomouckého kraje, odborem životního prostředí a zemědělství opatřením obecné povahy č.j. KUOK 93802/2011 dne 5.9.2011, které nabylo účinnosti 4.10.2011, v jeho aktivní zóně. Jelikož se jedná o úpravu či opravu koryta vodního toku, jež bylo porušeno následkem povodňových průtoků, a záměr nepodléhá povolení dle stavebního zákona, protože se jedná pouze o udržovací práce, má vodoprávní úřad za to, že realizací záměru nedojde ke zhoršení odtokových poměrů. Ze stanoviska správce povodí a vodního toku Povodí Moravy, s.p. vyplývá, že dle map povodňového ohrožení, které jsou podkladem pro Plán pro zvládání povodňových rizik v povodí Dunaje leží navržený záměr ve středním až vysokém povodňovém ohrožení. Lze předpokládat, že záměrem nedojde ke zhoršení chemického stavu a ekologického stavu/potenciálu dotčených útvarů povrchových vod a chemického stavu a kvantitativního stavu útvarů podzemních vod, a že nebude znemožněno dosažení jejich dobrého stavu/potenciálu. Správce povodí dále uvádí, že záměr vzhledem ke svému charakteru, velikosti a dopadu nebude mít vliv na stav vodního útvaru a že současná míra povodňového nebezpečí a povodňového ohrožení nebude změněna.

Podmínky, které vodoprávní úřad v tomto souhlasu stanovil, mají zajistit, aby během realizace záměru nedocházelo k ohrožení povrchových či podzemních vod a aby byly eliminovány škody, které by mohly vzniknout stavebními pracemi v korytě vodního toku nebo při vyšších vodních stavech.

Vodoprávní úřad proto rozhodl, jak je uvedeno ve výroku rozhodnutí, za použití ustanovení právních předpisů ve výroku uvedených.

Účastníci řízení - další dotčené osoby:

Obec Horní Moštěnice

Vypořádání s návrhy a námitkami účastníků:

- Účastníci neuplatnili návrhy a námitky.

Vypořádání s vyjádřeními účastníků k podkladům rozhodnutí:

- Účastníci se k podkladům rozhodnutí nevyjádřili.

Upozornění:

1. Stavba je umístěna v záplavovém území. Vlastníci movitého majetku ve vodních tocích nebo v záplavových územích jsou povinni dbát o jeho umístění i užívání způsobem, který nebude bránit odtoku velkých vod, případně znemožní odplavení tohoto majetku.
2. Stavebník podstupuje riziko možných následků vyplývajících ze stavby v záplavovém území a v jeho blízkosti a je si plně vědom podmínek vodního zákona odpovědnosti za způsobené škody při neplnění těchto povinností (§ 52 – povinnosti vlastníků staveb a zařízení v korytech vodního toku nebo sousedících s nimi, § 67 – omezení v záplavových územích, § 85 – odpovědnost za způsobené škody při neplnění povinností).
3. Stavba v záplavovém území nesmí zhoršit odtokové poměry v dané lokalitě, nebude zde skladován nebezpečný odpad a volně odplavitelný materiál.
4. S veškerým odpadem vzniklým během stavby bude nakládáno v souladu se zákonem č. 541/2020 Sb., o odpadech a o změně některých dalších zákonů.
5. Veškerá rizika možných povodňových škod nese investor.
6. Stavba se dále nachází v ochranném pásmu II. B zdroje minerálních vod Horní Moštěnice.

Poučení:

Proti tomuto rozhodnutí se lze v souladu s ustanovením § 81 odst. 1 správního řádu odvolat, a to ve lhůtě do 15 dnů ode dne oznámení rozhodnutí v souladu s ustanovením § 83 odst. 1 správního řádu. O odvolání rozhoduje Krajský úřad Olomouckého kraje, Odbor životního prostředí a zemědělství. Odvolání se podává u Magistrátu města Přerova, Odboru stavebního úřadu a životního prostředí, Bratrská 34, 750 02 Přerov v souladu s ustanovením § 86 odst. 1 správního řádu.

Dle ustanovení § 82 odst. 2 správního řádu se odvolání podává s potřebným počtem stejnopisů tak, aby jeden stejnopis zůstal správnímu orgánu a aby každý účastník dostal jeden stejnopis. Nepodá-li účastník potřebný počet stejnopisů, vyhotoví je správní orgán na náklady účastníka.

Dle ustanovení § 82 odst. 1 správního řádu lze odvoláním napadnout výrokovou část rozhodnutí, jednotlivý výrok nebo jeho vedlejší ustanovení. Odvolání jen proti odůvodnění rozhodnutí je nepřipustné.

Nechá-li se některý z účastníků zastupovat, předloží jeho zástupce písemnou plnou moc v souladu s ustanovením § 33 správního řádu.

Ing. Zuzana Pecová

referent oddělení vodního hospodářství a zemědělství
"otisk úředního razítka"

Obdrží:**Účastníci řízení (dodejky):**

Ing. František Marcián, IDDS: kpwni4v

zastoupení pro: Povodí Moravy, s.p., Dřevořádká 932/11, Veverí, 602 00 Brno 2

Obec Horní Moštěnice, IDDS: z8gbd6i

ad a)

12.1

Magistrát města Přerova
Odbor stavebního úřadu a životního prostředí
Oddělení vodního hospodářství a zemědělství
Bratrská 34, 750 02 Přerov 2

Spis zn.: 2025/109158/STAV/ZEM/PeZ
Č.j.: MMPr/147225/2025/PeZ
Oprávněná úřední osoba: Ing. Zuzana Pecová
Telefon: 581268535
E-mail: zuzana.pecova@prerov.eu
Ukl. a skart. znak: 231.2 A/5
Ev. č.: 800/820

Přerov, dne 17.07.2025

Žadatel:
Povodí Moravy, s.p., Dřevařská 932/11, Veverí, 602 00 Brno 2

SDĚLENÍ

Magistrát města Přerova, Odbor stavebního úřadu a životního prostředí, Oddělení vodního hospodářství a zemědělství, jako příslušný správní orgán Vám sděluje, že rozhodnutí ze dne 23.06.2025 pod č.j. MMPr/120717/2025/PeZ, spis.zn. 2025/109158/STAV/ZEM/PeZ, ve věci vydání vodoprávního souhlasu dle ustanovení § 17 odst. 1 písm. a) a c) zákona č. 254/2001 Sb., o vodách a o změně některých zákonů (vodní zákon), ve znění pozdějších předpisů, k akci "VVT Moštěnka, ústí - Domaželice, km 0,000 - 21,935, SO 02 Horní Moštěnice"

n a b y l o p r á v n í m o c i

ve smyslu ustanovení § 73 odst. 1 zákona č. 500/2004 Sb., správní řád, ve znění pozdějších předpisů

dne 16.07.2025

a je vykonatelné.

Ing. Zuzana Pecová
referent oddělení vodního hospodářství a zemědělství
"otisk úředního razítka"

Obdrží:

Účastníci řízení (dodejky)

Ing. František Marcián, IDDS: kpwni4v

zastoupení pro: Povodí Moravy, s.p., Dřevařská 932/11, Veverí, 602 00 Brno 2

ad a)

Magistrát města Přerova
Odbor stavebního úřadu a životního prostředí
Oddělení ochrany životního prostředí a památkové péče
Bratrská 34, 750 11 Přerov 2

pracoviště: Bratrská 34, telefon: +420 581 268 111 (ústředna), fax: +420 581 268 279

Spis.zn.: MMPř/109870/2025/STAV/ZP/MF

V Přerově dne 15.07.2025

č.j.: MMPř/144696/2025/STAV/ZP/MF

Sp. sk.zn.: 246.4. V5

Oprávněná úřední osoba: Ing. Miroslav Fiala

Vyřizuje: Ing. Miroslav Fiala

tel.: 581 268 220

e-mail: miroslav.fiala@prerov.eu

Podatel:

Povodí Moravy, s.p., závod Horní Morava, provoz Přerov, 9. května 3123/109, 750 02 Přerov

zastoupený na základě plné moci

Ing. František Marcián, Za Sokolovnou 323, 664 61, Rajhradice

ROZHODNUTÍ

o vydání závazného stanoviska orgánu ochrany přírody podle § 4 odst. 2 zákona č. 114/1992 Sb. - zásah do VKP spočívající v odstranění povodňových škod na vodním toku Moštěnka na pozemku parc. č. 1508/1, 1508/2 a 1508/3 k.ú. Horní Moštěnice, dojde k opravě břehových nátrží - uvedení do původního stavu

Magistrát města Přerova, Odbor stavebního úřadu a životního prostředí jako orgán ochrany přírody příslušný podle § 7 odst. 2, § 61 odst. 1 písm. c) a § 66 zákona č. 128/2000 Sb., o obcích, ve znění pozdějších právních předpisů, podle ust. § 77 zákona č. 114/1992 Sb., o ochraně přírody a krajiny, ve znění pozdějších právních předpisů (dále jen zákon č. 114/1992 Sb.), v souladu s ust. § 67 zákona č. 500/2004 Sb., o správním řízení, ve znění pozdějších právních předpisů, vydává žadateli podle ust. § 4 odst. 2 zákona č. 114/1992 Sb. závazné stanovisko s tím, že

s o u h l a s í

s požadovaným zásahem do VKP spočívajícím v odstranění povodňových škod na vodním toku Moštěnka na pozemku parc. č. 1508/1, 1508/2 a 1508/3 k.ú. Horní Moštěnice. Na vodním toku dojde k opravě břehových nátrží a uvedení břehů do původního stavu. Jedná se o úsek v délce cca 380 m v polní trati u obce Vlkoš v k.ú. Horní Moštěnice, ř.km. 11,556 až 11,971. Nátrže byly způsobeny povodňovými průtoky v červnu 2024. Stavba má charakter údržby toku. Některé nátrže byly viditelně způsobeny přítomností nízkých vrb v korytě toku. Vlivem povodně jsou podemlety a vyvráceny. Tyto 4 vrby budou z průtočného profilu odstraněny. V rámci stavby dojde k odtěžení rozvolněné zeminy v místech nátrží a zazubení svahu. Poté budou nátrže sanovány hutněnou zeminou s opevněním svahu rovinaninou z lomového kamene 250–500 kg, opřené do záhozové patky z lomového kamene 250–500 kg. Dotčené zemní konstrukce budou po provedení sanace osety technickou travní směsí. Kapacita toku se stavbou nemění.

Souhlasné stanovisko je podmíněno provedením zásahu za předpokladu splnění následujících podmínek:

- Zásah do VKP bude realizován zásadně v době od 01.09.-31.03. běžného kalendářního roku, nejpozději do 31.03.2028.
- Při provádění zásahu do VKP nesmí být mechanizací poškozeny okolní ponechané dřeviny. Pokud již dojde k mechanickému poškození stojících živých dřevin, budou vzniklé rány neprodleně zatřeny vhodnými nátěry dle Registru přípravků na ochranu rostlin.
- Po celou dobu provádění prací budou zajištěna veškerá opatření k zamezení úniků pohonných hmot a jiných provozních kapalin nebo látek, které by mohly způsobit zhoršení stavu přírody anebo jejich jednotlivých složek, např. podzemních a povrchových vod, půdy, rostlin a živočichů.
- Při zahájení prací bude přítomen biologický dozor - odborně způsobilá osoba, držitel autorizace k provádění biologického hodnocení ve smyslu § 67 zákona č. 114/1992 Sb. nebo osoba s praxí v oboru, která bude zajišťovat zájmy ochrany přírody podle zákona č. 114/1992 Sb. Biologický dozor provede průzkum na lokalitě za účelem zjištění aktuálního výskytu zvláště chráněných druhů živočichů a v případě jejich nálezu přijme opatření proti jejich poškozování a usmrcení.
- Pokud dojde při realizaci záměru ke kácení a odstraňování dřevin s dutinami, bude kácení přítomen biologický dozor. Tato osoba bude po celou dobu kácení dřevin s dutinami zajišťovat zájmy ochrany přírody podle zákona č. 114/1992 Sb., zejména bude operativně přijímat opatření pro odvrácení nebezpečí zranění nebo usmrcení zvláště chráněných druhů. Při kácení dřevin s dutinami bude vedení řezu v prováděno předpokládaném zdravém dřevě, spouštění odříznutých částí stromů s dutinou bude šetrně na zem, prohledávání dutin bude provedeno endoskopem a dojde k přerušení prací při nálezu netopýrů nebo jiných zvláště chráněných druhů živočichů, což zajistí biologický dozor přítomný při kácení těchto dřevin.

Účastníci řízení podle § 27 správního řádu:

- Povodí Moravy, s.p., závod Horní Morava, provoz Přerov, 9. května 3123/109, 750 02 Přerov
- Obec Horní Moštěnice, Dr. A. Stojana 120/41, 751 17 Horní Moštěnice

O d ů v o d n ě n í

Magistrát města Přerova, Odbor stavebního úřadu a životního prostředí jako orgán ochrany přírody obdržel dne 02.06.2025 žádost podatele o vydání závazného stanoviska k zásahu do významného krajinného prvku podle ust. § 4 odst. 2 zákona č. 114/1992 Sb., ve znění pozdějších právních předpisů (dále jen „zákon č. 114/1992 Sb.“), spočívající v odstranění povodňových škod na vodním toku Moštěnka na pozemku parc. č. 1508/1, 1508/2 a 1508/3 k.ú. Horní Moštěnice. Na vodním toku dojde k opravě břehových nátrží a uvedení břehů do původního stavu. Jedná se o úsek v délce cca 380 m v polní trati u obce Vlkoš v k.ú. Horní Moštěnice, ř.km. 11,556 až 11,971. Nátrže byly způsobeny povodňovými průtoky v červnu 2024. Stavba má charakter údržby toku. Některé nátrže byly viditelně způsobeny přítomností nízkých vrb v korytě toku. Vlivem povodně jsou podemlety a vyvráceny. Tyto 4 vrby budou z průtočného profilu odstraněny. V rámci stavby dojde k odtěžení rozvolněné zeminy v místech nátrží a zazubení svahu. Poté budou nátrže sanovány hutněnou zeminou s opevněním svahu rovinaninou z lomového kamene 250–500 kg, opřené do záhozové patky z lomového kamene 250–500 kg. Dotčené zemní konstrukce budou po provedení sanace osety technickou travní směsí. Kapacita toku se stavbou nemění.

Orgán ochrany přírody oznámil dne 09.06.2025 pod č.j. MMPr/114527/2025/STAV/ZP/MF známým účastníkům řízení zahájení řízení, v němž je rozhodováno o vydání závazného stanoviska k zásahu do významného krajinného prvku podle ust. § 4 odst. 2 zákona č. 114/1992 Sb. a poučil účastníky řízení, že jsou oprávněni činit ve správním řízení úkony ve smyslu ust. § 36, § 37 a § 38 zákona č. 500/2004 Sb., správního řádu, zejména pak mají právo vyjádřit své stanovisko, navrhopvat důkazy a činit jiné návrhy. Orgán ochrany přírody uvedl, že shromažďování podkladů pro rozhodování ve věci ukončí k datu 04.07.2025. Od tohoto data bude disponovat všemi podklady pro vydání rozhodnutí ve věci. Účastníci řízení se s těmito podklady mohli seznámit, nahlížet do nich a vyjádřit se k nim do 5 pracovních dnů po výše uvedeném datu. Žádný z účastníků řízení se nepřišel seznámit s podklady ani nevnesl žádné námítky či připomínky v řízení.

Orgán ochrany přírody současně oznámil zahájení řízení občanským sdružením podle § 70 zákona č. 114/1992 Sb. s tím, že podle § 70 odst. 3 zákona č. 114/1992 Sb. mají občanská sdružení právo do 8 dnů od doručení oznámení o zahájení řízení písemně oznámit svoji účast v řízení. Ve stanoveném termínu se žádný spolek nepřihlásil za účastníka řízení, čímž jim nebylo přiznáno postavení účastníka řízení.

Orgán ochrany přírody po seznámení se se záměrem žadatele při znalosti situace na místě s přihlédnutím k předloženým podkladům pro rozhodnutí vyhověl žadateli a vydává souhlasné stanovisko k zásahu do významného krajinného prvku s tím, že souhlas podmiňuje respektováním ve výroku uvedených podmínek, které mají zejména s ohledem na rozsah plánovaného zásahu do vodního koryta a jeho břehů a do břehových a doprovodných porostů vodoteče kompenzovat provedený zásah do významného krajinného prvku a minimalizovat vliv na VKP.

Požadavek na provedení prací ve VKP vzešel z nutnosti odstranění povodňových škod na vodním toku Moštěnka způsobených povodňovými průtoky v červnu 2024. Při povodňových průtocích došlo k břehovým nátržím a podemletí a vyvrácení stromů. Tyto stromy budou odstraněny, nátrže opraveny a dojde k uvedení břehů do původního stavu. Kapacita toku se stavbou nemění. Převažuje zde veřejný zájem prevence před vznikem povodňových škod na majetku a zdraví osob nad zájmy ochrany přírody na nedotčení VKP a jeho doprovodných porostů. Jedná o údržbu toku nevyžadující povolení záměru vodoprávním úřadem.

Dotčené území je součástí významného krajinného prvku ve smyslu ust. § 3 písm. b) zákona č. 114/1992 Sb. Porosty v nivě tvoří jeden celek a refugium spolu s významnou migrační trasou celé řady rostlinných a živočišných druhů. Vzhledem k rozsahu zásahu a kácení dřevin a dostatku zbylého zapojeného porostu v místě kácení, nelze předpokládat, že by se vykácením dřevin přerušily migrační trasy živočichů.

Orgán ochrany přírody stanovil v podmínkách rozhodnutí termín pro provedení zásahu do VKP mimo období rozmnožování zvířat a hnízdění ptáků. Od 01.09. již dochází k postupnému útlumu vegetačního období a nedojde tak porušení zájmů ochrany přírody.

Při zahájení prací musí být přítomen biologický dozor - odborně způsobilá osoba, držitel autorizace k provádění biologického hodnocení ve smyslu § 67 zákona č. 114/1992 Sb. nebo osoba s praxí v oboru, která bude zajišťovat zájmy ochrany přírody podle zákona č. 114/1992 Sb. Biologický dozor provede průzkum na lokalitě za účelem zjištění aktuálního výskytu zvláště chráněných druhů živočichů a v případě jejich nálezu přijme opatření proti jejich poškozování a usmrcení.

Zároveň pokud se budou kácet dřeviny s dutinami, musí být kácení provedeno pod biologickým dozorem - odborně způsobilou osobou, držitelem autorizace k provádění biologického hodnocení ve smyslu § 67 zákona č. 114/1992 Sb. nebo osoba s praxí v oboru. Tato osoba bude po celou dobu kácení dřevin s dutinami zajišťovat zájmy ochrany přírody podle zákona č. 114/1992 Sb., zejména bude operativně přijímat opatření pro odvrácení nebezpečí zranění nebo usmrcení zvláště chráněných druhů. Vedení řezu ve dřevinách s dutinami bude prováděno v předpokládaném zdravém dřevě, spouštění odříznutých částí stromů s dutinou bude prováděno šetrně na zem, prohlédávání dutin bude

endoskopem a práce budou přerušeny při nálezů netopýrů, což zajistí biologický dozor přítomný při kácení.

Tyto podmínky zajistí ochranu případně nalezených zvláště chráněných druhů živočichů.

Dále je stanovena ochrana okolních ponechaných dřevin, kdy při provádění zásahu do VKP nesmí být mechanizací poškozeny okolní ponechané dřeviny. Pokud už k poškození stojících živých dřevin dojde, musí být dřeviny vhodně ošetřeny.

Všechny složky přírodního prostředí musí být chráněny před únikem pohonných a provozních kapalin. Použité stroje musejí být v dobrém technickém stavu a vybaveny ekologicky šetrnými kapalinami.

Se záměrem nesmí být započato, dokud toto rozhodnutí nebude v právní moci.

S ohledem na výše uvedené skutečnosti rozhodl orgán ochrany přírody tak, jak je ve výroku uvedeno, a stanovil podmínky pro minimalizaci vlivu zásahu.

Nerespektování stanovených podmínek může být posuzováno podle § 88 zákona č. 114/1992 Sb.

P o u č e n í ú č a s t n í k ů

Proti tomuto rozhodnutí lze podat odvolání do 15 dnů ode dne jeho doručení ke Krajskému úřadu Olomouckého kraje, a to podáním u Magistrátu města Přerova, odboru stavebního úřadu a životního prostředí (§ 81, § 82 a § 83 zákona č. 500/2004 Sb.).

Ing. Miroslav Fiala



otisk úředního razítka

Ing. Miroslav Fiala v.r.
referent oddělení ochrany životního prostředí a
památkové péče

Obdrží - na doručení do vlastních rukou:

Povodí Moravy, s.p., závod Horní Morava, provoz Přerov, 9. května 3123/109, 750 02 Přerov, IDDS m49t8gw, zastoupený na základě plné moci

Ing. František Marcián, Za Sokolovnou 323, 664 61, Rajhradice, IDDS kpwni4v
Obec Horní Moštěnice, Dr. A. Stojana 120/41, 751 17 Horní Moštěnice, IDDS z8gbd6i

Na vědomí:

Povodí Moravy, s.p., závod Horní Morava, provoz Přerov, 9. května 3123/109, 750 02 Přerov IDDS m49t8gw